








**ZAŁĄCZNIK NR 23
DO UCHWAŁY NR XXVIII/150/2009
RADY GMINY BOJSZOWY
z dnia 29 września 2009r.**

- OZNACZENIA:**
-  **GRANICA OBSZARU OBJĘTEGO PLANEM**
 -  **LINIE ROZGRANICZAJĄCE TERENY O RÓŻNYM PRZEZNACZENIU LUB RÓŻNYCH ZASADACH ZAGOSPODAROWANIA**
 -  **35MU** **TEREN ZABUDOWY MIESZKANIOWO – USŁUGOWEJ**
 -  **NIEPRZEKARCZALNA LINIA ZABUDOWY**
 -  **w** **SIEĆ WODOCIĄGOWA**
 -  **ks** **KANALIZACJA SANITARNA PODCIŚNIENIOWA**
 -  **EN 20kV** **NAPOWIETRZNA LINIA ELEKTROENERGETYCZNA 20kV WRAZ ZE STREFA**

WYDZIAŁ GOSPODARSTWA NIEUCHOMOŚCIAMI
MIASTOWY OŚRODEK DOKUMENTACJI
(GEMODN) I KARTOGRAFICZNEJ

2008-05-15

STAROSTWO POWIATOWE W BIERUNIU
WYDZIAŁ GEODEZJI I GOSPODARSTWA NIEUCHOMOŚCIAMI
POWIATOWY OŚRODEK DOKUMENTACJI
GEODEZYJNEJ I KARTOGRAFICZNEJ

2009-05-15

Mapa zasadnicza
skala 1:1000