

Przedk Gminy Bouszowy
45-220 Bouszowy
ul. Gólcowa 35








Przewodniczący Rady
Marek Gólcowski

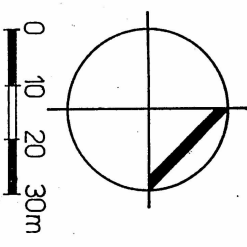
28MU

Kd 400

W 225

**Załącznik nr 16
do uchwały nr XXVIII/160/2009
Rady Gminy Bouszowy
z dnia 29 września 2009r.**

- OZNACZENIA:**
-  GRANICA OBSZARU OBJĘTEGO PLANEM
 -  LINIE ROZGRANICZAJĄCE TERENY O RÓŻNYM PRZEZNACZENIU LUB RÓŻNYCH ZASADACH ZAGOSPODAROWANIA
 -  TEREN ZABUDOWY MIESZKANIOWO-USŁUGOWEJ
 -  **28MU** TEREN ZABUDOWY MIESZKANIOWO-USŁUGOWEJ
 -  **W** SIEĆ WODOCIĄGOWA
 -  **ks** KANALIZACJA SANITARNA PODCIŚNIENIOWA
 -  **kd** KANALIZACJA DESZCZOWA



STAROSTWO POWIATOWE w BIERUNIE
BIURO GOSPODARSTWA NIERUCHOMOŚCI
POWIATOWY OŚRODEK DOKUMENTACJI
GOSPODARSTWA I KARTOGRAFICZNEJ

Wydział Geodezji, Inżynierii i Informatyki

Przebieganie granicy obszarów objętych planem w dniu 13.09.2008-09-15

Bierun, dn. 13.09.2008-09-15

Przebieganie granicy obszarów objętych planem w dniu 13.09.2008-09-15

Bierun, dn. 13.09.2008-09-15

531.441.181
531.441.182
531.441.183
531.441.184