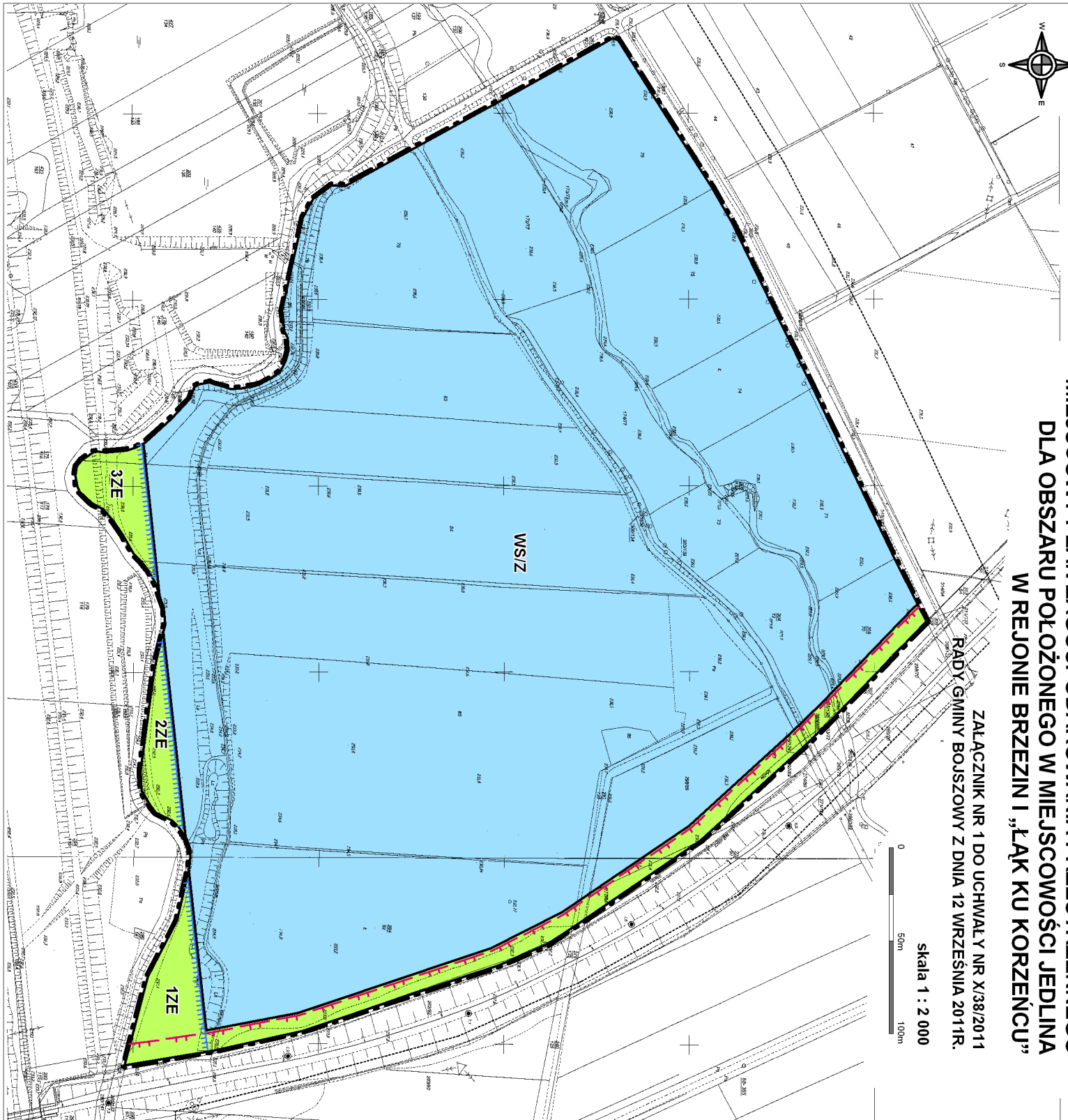


MIEJSCOWY PLAN ZAGOSPODAROWANIA PRZESTRZENNEGO DLA OBSZARU POŁOŻONEGO W MIEJSCOWOŚCI JEDLINA W REJONIE BRZEZIN I „ŁĄK KU KORZEŃCU”







ZALĄCZNIK NR 1 DO UCHWAŁY NR X/38/2011
RĄDY GMINY BOJSZOWY Z DNIA 12 WRZEŚNIA 2011R.

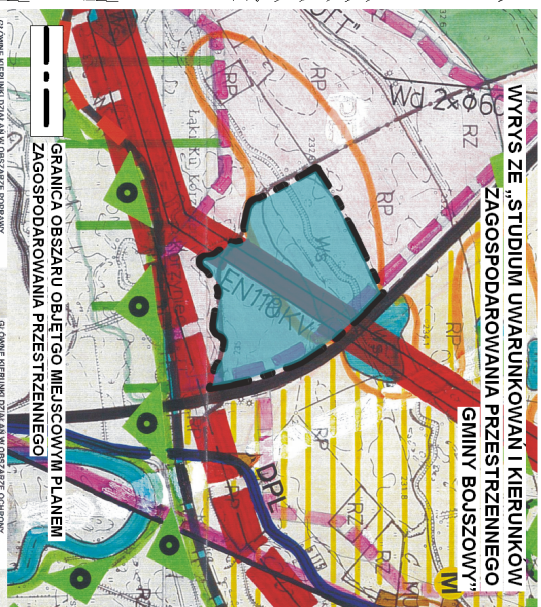
skala 1 : 2 000

0 50m 100m



OZNACZENIA OBOWIAZUJĄCE

-  GRANICA OBSZARU OBJĘTEGO PLANEM
-  LINIE ROZGRANICZAJĄCE TERENY O RÓŻNYM PRZEZNACZENIU LUB RÓŻNYCH ZASADACH ZAGOSPODAROWANIA
-  WSiZ
TEREN WOD POWIERZCHNIOWYCH ŚRODLĄDOWYCH Z ZIELENIA URZĄDZONA
-  ZZE
TERENY ZIELENI
- OZNACZENIA INFORMACYJNE**
-  GRANICA STREFY OD KOLEI
-  GRANICA STREFY OD WĄLU PRZECIWPÓWODZOWEGO



GŁÓWNE KIERUNKI IZWAŁY W OBSZARZE PRZEPRAWY SIECIOWA I ZŁAZ WISZAKOWA GMINY BOJSZOWY	
	STREFY OBYWATELSTWA
	STREFY OBYWATELSTWA
	STREFY OBYWATELSTWA
	STREFY OBYWATELSTWA
	STREFY OBYWATELSTWA
	STREFY OBYWATELSTWA
	STREFY OBYWATELSTWA
	STREFY OBYWATELSTWA
	STREFY OBYWATELSTWA
	STREFY OBYWATELSTWA
	STREFY OBYWATELSTWA
	STREFY OBYWATELSTWA
	STREFY OBYWATELSTWA
	STREFY OBYWATELSTWA
	STREFY OBYWATELSTWA
	STREFY OBYWATELSTWA