

Protokół Nr 3/2012
z posiedzenia Komisji Rolnictwa, Ochrony Środowiska, Handlu i Usług
w dniu 30 kwietnia 2012 r.

Obecni członkowie Komisji i zaproszeni goście według załączonej listy obecności.

Porządek posiedzenia:

1. Zapoznanie się z gospodarką odpadami za 2011 r.
2. Informacja Prezesa GPK o podjętych działaniach w zakresie rozbudowy oczyszczalni ścieków.
3. Sprawy bieżące.

Posiedzenie otworzył przewodniczący Komisji Andrzej Rokowski.

Ad.1.

Temat związany z gospodarką odpadami zreferował Wójt Gminy Bojszowy Henryk Utrata. Władze lokalne oraz samorządy odpowiedzialne są za dostarczanie wody, odprowadzanie ścieków oraz odbiór, składowanie i zagospodarowanie odpadów stałych.

Każde województwo musi ustalić plan gospodarki odpadami. Województwo dzieli się na regiony, a regiony na rejonowe zakłady mające status Instalacji Regionalnej. W naszym przypadku jest to Spółka Master w Tychach.

Na chwilę obecną jest opracowywany przetarg na odbiór odpadów stałych. Przetarg wygra najtańsza firma, która będzie świadczyć usługi przez 4 lata.

Spółka Master w Tychach jest w pełni przygotowana do przyjęcia pełnej gospodarki odpadami.

Do końca 2012 roku należy opracować metodę sposobu naliczania opłaty za wywóz odpadów. Istnieją różne sposoby naliczania opłat:

- według ilości zużytej wody,
- powierzchni mieszkania,
- liczby osób zamieszkujących daną posesję lub mieszkanie.

W przeliczeniu szacuje się, że jeden mieszkaniec zużywa $4m^3$ wody, produkuje czyli zużywa 90 litrów odpadów stałych. W przeliczeniu wagowym jest to ok. 3 tys. kilogramów na rok.

Wprowadzona opłata będzie pobierana w formie tzw. „podatku śmieciowego”, dlatego należy dobrze wyszacować ilość odpadów na 1 mieszkańca, co będzie miało ogromne znaczenie przy rozliczaniu Gminy z firmą, która wygra przetarg na wywóz odpadów stałych.

Musi również zostać opracowany wzór deklaracji, którą będzie wypełniał mieszkaniec, aby obliczyć ilość wytwarzanych odpadów.

Przedsiębiorca będzie musiał prowadzić ewidencję odbieranych odpadów w celu lepszego monitorowania ilości produkowanych odpadów w danej posesji. Spółka Master rozbudowuje zakład przetwarzania odpadów, w związku z tym Gmina Bojszowy musi wnieść swój wkład finansowy w kwocie 660 tys. złotych. Wpłata ta jest rozłożona na 2 lata.

Radny Stanisław Biela zwrócił uwagę na prawidłowe doszacowanie podmiotów gospodarczych prowadzących działalność, co do ilości i jakości wytwarzanych odpadów oraz przyszłych mieszkańców budujących swoje nowe domy.

Radny Grzegorz Tomala zapytał o różnicę w ilości wytwarzania odpadów przez osoby opalające domy węglem, gazem lub olejem opałowym. Wójt odpowiedział, iż na różnorodność kilku składników cenotwórczych, ta różnica prawdopodobnie nie będzie brana pod uwagę.

Ad. 2

Rozbudowa oczyszczalni ścieków i sieci kanalizacyjnej w Gminie Bojszowy. Prezes GPK Czesław Kłyk osobiście przedstawił cały program rozbudowy oczyszczalni ścieków oraz problemy techniczne związane z funkcjonowaniem obecnej oczyszczalni. Szczegółowe informacje znajdują się w załącznikach nr 1 i 2 do protokołu.

Ad.3.


- Odczytano pismo Wójta Gminy dotyczące odpowiedzialności za „odbiory powykonawcze robót ziemnych” (załącznik nr 3 do protokołu).
- Odczytano pismo Wójta Gminy dotyczące wiosennego przeglądu urządzeń zabezpieczenia przeciwpowodziowego oraz cieków wodnych (załącznik nr 4 do protokołu).
- Odczytano pismo Państwowego Gospodarstwa Leśnego Lasy Państwowe Nadleśnictwo Kobiór (załącznik nr 5 do protokołu). Termin na zaopiniowanie w/w pisma ustali się z Przewodniczącym Rady Gminy Bojszowy w celu sporządzenia projektu uchwały. Należy również zaprosić przedstawiciela Lasów Państwowych na Sesję Rady Gminy w terminie nie przekraczającym 27 maja 2012 roku.
- Odczytano pismo Wójta Gminy dotyczące: informacje ogólne w sprawie ustawy Prawo Wodne oraz pytania i wątpliwości z tym związane (załącznik nr 6 do protokołu).
- Odczytano Protokół nr 2/2012 z dnia 26 marca 2012 roku. Treść protokołu została przyjęta jednogłośnie.

Radny Biela zaproponował, aby wystąpić do Przewodniczącego Rady Gminy Bojszowy z projektem uchwały Rady Gminy Bojszowy do Wojewódzkiego Inspektora Ochrony Środowiska w sprawie czystości wody w rzece Gostyń.

Na tym protokół zakończono i podpisano.


Protokołował:


Krzysztof Ścierański



Przewodniczący
Komisji Rolnictwa, Ochrony Środowiska,
Handlu i Usług

Andrzej Rokowski



	<p>GMINNE PRZEDSIĘBIORSTWO KOMUNALNE SP. Z O. O.</p> <p>43-220 BOJSZOWY UL. ŚWIĘTEGO JANA 52</p> <p>TEL. (032) 21-89-177 e_mail: gpk@hot.pl</p> <p>KONTO: BS TYCHY NR 63 8435 0004 0000 0000 0749 0001</p>	<p>Rada Gminy Bojszowy</p> <p>Przewodniczący Komisji Rolnictwa, Ochrony Środowiska, Handlu i Usług</p>
<p>NIP 646-24-45-538 REGON P- 276711342 Sąd Rejonowy w Katowicach KRS 0000131507 Kapitał zakładowy: 7 097 000 PLN</p>		

L.Dz.

Bojszowy dn. 23.04.2012 r.

Informacja o podjętych działaniach w zakresie rozbudowy oczyszczalni ścieków.

Potrzeba rozbudowy i modernizacji oczyszczalni ścieków w Bojszowach powstała w roku 2005, w związku z postępującą rozbudową sieci kanalizacyjnej w rejonie Bojszów Nowych. W celu realizacji zadania wykonano następujące działania:

Lp.	Przedmiot/działanie	Termin wykonania	Poniesione koszty
1	Wykonanie koncepcji rozbudowy i modernizacji oczyszczalni ścieków w Bojszowach wraz z harmonogramem realizacji i wstępnym oszacowaniem kosztów	2006/2007	15 000 zł
2	Opracowanie części specyfikacji istotnych warunków zamówienia (część III opis przedmiotu zamówienia) w oparciu o koncepcję	2009	1 000 zł
3	Przygotowanie dokumentacji do celu uzyskania decyzji o środowiskowych uwarunkowaniach realizacji przedsięwzięcia (w trakcie): - karta charakterystyki przedsięwzięcia (przygotowano we własnym zakresie) - opracowania specjalistyczne w zakresie hałasu oraz zanieczyszczeń powietrza - ocena oddziaływania na środowisko planowanego przedsięwzięcia	2011/2012	5 000 zł
4	Przygotowanie dokumentacji do celów ogłoszenia zamówienia publicznego na wykonanie dokumentacji projektowej budowlano-wykonawczej dla inwestycji	2012	2 500 zł

Dla potrzeb koncepcji sporządzono również wstępny szacunek kosztów przygotowania projektu oraz realizacji prac budowlanych. Z przygotowaną dokumentacją oraz potrzebami zapoznano pana wójta oraz Radę Nadzorczą przedsiębiorstwa (2007). Jednakże ówczesna sytuacja ekonomiczna firmy nie pozwalała na samodzielne sfinansowanie dalszych działań. Brak projektu budowlanego dla inwestycji stanowił przeszkodę w ubieganiu się o dofinansowanie ze źródeł zewnętrznych, gdyż dokumentacja projektowa była załącznikiem wymaganym do złożenia wniosku. W międzyczasie GPK Sp. z o. o. przygotowywała część dokumentacji na potrzeby zamówienia o wykonanie projektu (specyfikacja istotnych warunków zamówienia - 2010).

W dniu 30 sierpnia 2011 r. Rada Nadzorcza przedsiębiorstwa zaopiniowała pozytywnie rozpoczęcie inwestycji pn. Rozbudowa i modernizacja oczyszczalni ścieków w Bojszowach. Realizację zadania przewidziano jako projekt etapowy.

Przystąpiono do aktualizacji i uzupełniania dokumentacji na potrzeby ogłoszenia zamówienia publicznego na projekt budowlany. Jednocześnie prowadzone jest postępowanie mające na celu uzyskanie przez GPK decyzji o środowiskowych uwarunkowaniach realizacji przedsięwzięcia. Do wniosku o wydanie wymienionej decyzji przygotowano opracowania specjalistyczne oraz przeprowadzono ocenę oddziaływania na środowisko planowanego przedsięwzięcia.

Zaplanowano ogłoszenie przetargu nieograniczonego na wykonanie dokumentacji projektowej w 2012 r. Zgodnie z przyjętymi terminami projekt oraz pozwolenie na budowę przedsiębiorstwo powinno uzyskać w 2013 r. Tempo realizacji prac uzależnione będzie od dostępności zewnętrznych źródeł finansowania.

PREZES ZARZĄDU



Czesław Kłyk

9. Stacja dmuchaw dla wszystkich trzech reaktorów SBR – wykorzystanie istniejącego obiektu (wymagane zabudowanie nowych dmuchaw oraz ich obudowanie obudowaniami dźwiękochłonnymi)
 - a) Sumaryczna wydajność stacji dmuchaw – 1008 m³/h (3 szt. x 336 m³/h)
10. Nowe pompy (3) na wyposażenie zbiornika buforowego / wymiana rurociągów tłocznych (zaobserwowano uszkodzenia) / nowa drabina zejściowa do zbiornika/ujęcie gazów złowonnych w system filtracji
 - a) Wydajność pomp – 270 m³/h (3 szt. x 90 m³/h)
11. Stacja dozowania środków chemicznych wraz z miejscem na magazynowanie środków – co najmniej 2 zbiorniki x 1 m³ środków , z możliwością dozowania do każdego zbiornika SBR równocześnie (3 pompy dozujące), zbiornika wyrównawczego oraz zbiornika stabilizacji tlenowej osadów.
12. Zbiornik retencyjny ścieków oczyszczonych wraz z pompownią do wykorzystania ścieków jako wody technologicznej płuczającej (np. dla płukania prasy lub utrzymania czystości na terenie obiektu) – dla dobowego zużycia wody ok. 5 m³)
13. System opomiarowania procesu technologicznego z przekazem obrazu danych pomiarowych on-line, ich rejestracją i archiwizacją, a także sygnalizacją awarii urządzeń - w pomieszczeniu dyspozytorskim
14. Wydzielenie pomieszczenia na prowadzenie pomiarów ilości i jakości ścieków oraz osadów w co najmniej podstawowym zakresie wyposażenia
 - cylindry miarowe 1000 ml – 4 szt.
 - wagosuszarka – 1 szt.
 - mikroskop z wyświetlaczem cyfrowym – 1 szt.
 - pojemniki na próbki ścieków i osadów w wystarczającej ilości , co najmniej 50 szt. butelek 1 litr z tworzywa sztucznego, 12 butelek 1 l – szkło ciemne
 - czerpak do pobierania próbek –1

III. Modernizacja układu przyjmowania ścieków dowożonych

15. Stacja zlewna z rejestracją ilości przyjmowanych ścieków oraz możliwością poboru prób ścieków do kontroli ich jakości, pomiarem odczynu ścieków, wraz z wydzielonym terenem do mycia i dezynfekcji pojazdów - dla średniodobowej ilości ścieków dowożonych 20 m³

PREZES ZARZĄDU

Czesław Kłyk

16. Ujęcie emisji gazów złowonnych ze stacji zlewnej oraz etapu wstępnego oczyszczania w biofiltrze lub filtrze chemicznym (wraz z emisją odorantów ze zbiornika wyrównawczego – wspólny filtr)
- układ powinien być tak zaprojektowany i zlokalizowany, aby skutecznie ograniczyć jego uciążliwość zapachową i zagrożenie mikrobiologiczne dla obsługi i otoczenia obiektu
17. Zaplecze socjalne spełniające wymagania aktualnych przepisów:
- szatnia przepustowa z natryskami
 - kuchnia z jadalnią
 - suszarnia odzieży o obuwia roboczego
 - toalety
18. Agregat prądotwórczy (wyposażenie istniejącego budynku agregatu) – moc 100 – 160 kW

IV. Inne niezbędne obiekty i urządzenia warunkujące prawidłowy przebieg i kontrolę procesu technologicznego oraz jego ciągłość, a także bezpieczeństwo i porządek na terenie obiektu:

19. Garaże dla pojazdów służbowych (co najmniej 2 – pojazd dostawczy i WUKO) i miejsca parkingowe dla pracowników (6 - 8 stanowisk)
20. Magazyn materiałów i narzędzi, w tym miejsce na wytwarzane odpady (oleje, baterie, złomowane urządzenia itp.)
21. Warsztat z podstawowym wyposażeniem monterskim
22. Sprzęt techniczny do obsługi obiektu i jego wyposażenie funkcjonalne (pojazdy, narzędzia, meble)
23. Sygnalizatory sytuacji awaryjnych (alarmy z nagłośnieniem zewnętrznym) oraz urządzenia podtrzymujące zasilanie typu UPS
24. Monitoring nadzorczy terenu obiektu

zlecenie nr 3
do protokołu nr 3/2012

URZĄD GMINY BOJSZOWY
REFERAT
INFRASTRUKTURY TECHNICZNEJ
I GOSPODARKI KOMUNALNEJ

Bojszowy, dn. 05.04.2012r


**Komisja
Rolnictwa, Ochrony Środowiska,
Handlu i Usług
Rady Gminy Bojszowy
w miejscu**

Dotyczy: odpowiedzialności za „odbioru powykonawcze robót ziemnych”.

W odpowiedzi na pytanie zawarte w protokole z posiedzenia komisji w dniu 26 marca br. („.... kto jest odpowiedzialny w Urzędzie Gminy za odbioru powykonawcze robót ziemnych na terenie Gminy,”) informuję, że odbiorów powykonawczych „robót ziemnych” zleczanych przez Gminę Bojszowy lub wykonywanych na terenach gminnych po uzyskaniu zgody Gminy Bojszowy dokonują pracownicy referatu Infrastruktury Technicznej i Gospodarki Komunalnej. W zależności od rodzaju robót lub wydanych zezwoleń są to: Wojciech Boruciński lub Jacek Kutniowski lub Eugeniusz Natkaniec.

Odpowiedzialność za roboty ziemne wykonywane przez osoby prywatne (lub na ich zlecenie) na gruntach innych niż gminne jest określona w zapisach ustaw – Prawo Wodne i Prawo Budowlane.

WÓJT GMINY BOJSZOWY


mgr inż. Henryk Utrata

Otrzymują:

1 x Komisja R, OŚ, HiU w/mj
1 x GK a/a.



Bojszowy, dnia 04.04.2012r


GK1.6332.11.2012

Komisje:
**- Przestrzegania Prawa, Ładu
i Porządku Publicznego;**
**- Rolnictwa, Ochrony Środowiska, Handlu i Usług
Rady Gminy Bojszowy
w miejscu**

**Dotyczy: wiosennego przeglądu urządzeń zabezpieczenia przeciwpowodziowego oraz
cieków wodnych.**

W załączeniu przekazuję kopię pisma ŚZMiUW w Katowicach w sprawie wiosennego przeglądu urządzeń zabezpieczenia przeciwpowodziowego oraz cieków wodnych. **Wyznaczony termin przeglądu na terenie Gminy Bojszowy – 19.04.2012r (godzina i miejsce spotkania – 9.00 przed budynkiem UG Bojszowy).** Ze względu na duże zainteresowanie członków obu komisji sprawami przeciwpowodziowymi, liczę na niezawodne uczestnictwo w przedmiotowym przeglądzie.

WÓJT GMINY BOJSZOWY


mgr inż. Henryk Utrzycki

Otrzymują:

1 x Komisja PP, ŁiPP,
1 x Komisja R. OŚ, HiU,
1 x Gminna Spółka Wodna
ul. Św. Jana 52, 43-220 Bojszowy
1 x GK a/a.

Załącznik:

1 x kopia pisma ŚZMiUW z dn. 13.03.2012r.





ŚLĄSKI ZARZĄD MELIORACJI i URZĄDZEŃ WODNYCH
w Katowicach

40-087 Katowice, ul. Sokolska 65

Sekretariat: tel. (32) 258-30-76, fax. (32) 258-27-43, 258-68-10
e-mail: sekretariat@szmiuw.pl, http://www.szmiuw.pl
NIP: 954-23-14-260, REGON: 276712880

139



Śląskie.
Pozytywna energia

GK. 1. 6332.M. 2012

JEDNOSTKI TERENOWE:

Oddział Bielsko-Biała
43-300 Bielsko-Biała
ul. Gen Boruty-
Spiechowicza 24
Sekretariat:
tel.: 33/ 814-93-79
tel./fax.: 33/ 814-94-87
e-mail:bielsko@szmiuw.pl

Oddział Częstochowa
42-200 Częstochowa
ul. Wręczycka 11a
Sekretariat:
tel.: 34/ 362-92-12
fax.: 34/ 362-92-11
e-mail:czestochowa@szmiuw.pl

Biurowo Terenowe
Bieruń - Pszczyna
43-155 Bieruń Nowy
ul. Turystyczna 1
tel./fax.: 32/ 216-29-77
43-200 Pszczyna
ul. 3 Maja 4a
tel./fax.: 32/ 210-47-29
e-mail:bierun@szmiuw.pl

Biurowo Terenowe Cieszyn
43-400 Cieszyn
ul. Korfantego 32
tel./fax.: 33/ 852-28-25
e-mail:cieszyn@szmiuw.pl

Biurowo Terenowe Gliwice
44-100 Gliwice
ul. Góry Chełmskiej 2B
tel./fax.: 32/ 231-96-25
e-mail:gliwice@szmiuw.pl

Biurowo Terenowe Racibórz
47-400 Racibórz
ul. 1 Maja 8A
tel./fax.: 32/ 415-35-66
e-mail:raciborz@szmiuw.pl


Biurowo Terenowe Zawiercie
42-400 Zawiercie
ul. Paderewskiego 112
tel./fax.: 32/ 672-19-20
e-mail:zawiercie@szmiuw.pl

Biurowo Terenowe Żywiec
34-300 Żywiec
ul. Za Wodą 18
tel./fax.: 33/ 861-43-29
e-mail:zywiec@szmiuw.pl

Wojewódzki Magazyn
Przeciwpowodziowy
40-357 Katowice, ul. Kocura 16
tel./fax.: 32/256 83 26
e-mail:zakrzewski@szmiuw.pl

DM/BTB/FZ/426/2012

Kol. M. R. 2012
Zawiercia: Borca



Bieruń, 13.03.2012

Wg rozdzielnika

Dotyczy: wiosennych przeglądów urządzeń zabezpieczenia przeciwpowodziowego oraz cieków wodnych.

Śląski Zarząd Melioracji i Urządzeń Wodnych w Katowicach Biuro Terenowe Bieruń przesyła w załączeniu harmonogram wiosennych przeglądów cieków wodnych oraz urządzeń zabezpieczenia przeciwpowodziowego będących w administracji tut. Zarządu na terenie Waszej Gminy.

Uprzejmie prosimy o wzięcie udziału w przeglądzie i ewentualne zabezpieczeniu samochodu w przypadku większego składu komisji.

Rozdzielnik:

1. Urząd Miasta Katowice ul. Młyńska 4 40-098 Katowice
2. Urząd Miasta Sosnowiec Al. Zwycięstwa 20 41-200 Sosnowiec
3. Urząd Miasta Jaworzno ul. Grunwaldzka 33 43-600 Jaworzno
4. Urząd Miasta Mysłowice ul. Powstańców 1 41-400 Mysłowice
5. Urząd Miasta Mikołów Rynek 16 43-190 Mikołów
6. Urząd Miasta Tychy Al. Niepodległości 49 43-100 Tychy
7. Urząd Miejski Orzesze ul. Św. Wawrzyńca 21 43-180 Orzesze
8. Urząd Miasta Łaziska Górne pl. Ratuszowy 1 43-170 Łaziska Górne
9. Urząd Miasta Bieruń Rynek 14 43-155 Bieruń
10. Urząd Miasta Imielin ul. Imielińska 81 41-407 Imielin
11. Urząd Gminy Chełm Śląski ul. Konarskiego 2 41-403 Chełm Śląski
12. Urząd Gminy Bojszowy ul. Gaikowa 35 43-220 Bojszowy
13. Urząd Gminy Kobiór ul. Kobiórska 5 43-210 Kobiór
14. Urząd Gminy Wryy ul. Dąbrowszczaków 133 43-175 Wryy
15. Urząd Miasta Łędziny ul. Lędzińska 55 43-143 Łędziny

Z-CA KIEROWNIKA
BIURA TERENOWEGO PSZCZYNA - BIERUŃ

Marek Sygut

HARMONOGRAM WIOSENNYCH PRZEGLĄDÓW URZĄDZEŃ ZABEZPIECZENIA PRZECIWPOWODZIOWEGO ORAZ CIEKÓW NA TERENIE DZIAŁANIA BIURA TERENOWEGO BIERUŃ W ROKU 2012.

Lp.	Urząd Miasta/Gminy	Termin przeglądu	Miejsce i godzina spotkania	Odpowiedzialny za przegląd prac BT Bieruń
1	UM Bieruń	26-27.04.2012	8:00 Biuro Terenowe Bieruń	Monika Bernacka
2	UM Tychy	28.03.2012	9:00 przed bud. UM	Monika Bernacka
3	UM Mikołów	21.03.2012	9:00 parking przy UM	Feliks Żur
4	UM Orzesze	22.03.2012	9:00 parking przy UM	Radosław Łyszczek
5	UM Katowice	27.03.2012	9:00 przed wejściem do UM	Radosław Łyszczek
6	UM Mysłowice	29.03.2012	9:00 parking przy UM	Hanna Sauer
7	UM Sosnowiec	03.04.2012	9:00 parking przy UM	Radosław Łyszczek
8	UM Jaworzno	04.04.2012	9:00 przed bud. UM	Feliks Żur
9	UM Łęczyny	17.04.2012	9:00 przed bud. UM	Hanna Sauer
10	UM Łaziska Górne	10.05.2012	9:00 parking przy UM	Feliks Żur
11	UM Imielin	18.04.2012	9:00 przy bud. UM	Hanna Sauer
12	UG Chelm Śląski	24.04.2012	9:00 parking przy UG	Hanna Sauer
13	UG Kobiór	09.05.2012	9:00 parking przy UG	Feliks Żur
14	UG Wyry	08.05.2012	9:00 parking przy UG	Feliks Żur
15	UG Bojszowy	19.04.2012	9:00 parking przy UG	Monika Bernacka

Z-CIA KIEROWNIKA
BIURA TERENOWEGO PSZCZYŃSKO-BIERUŃ

Marek Sygut

Ewe

ZOBECZNIK NR 3
do protokołu 3/2012



PAŃSTWOWE GOSPODARSTWO LEŚNE LASY PAŃSTWOWE
NADLEŚNICTWO KOBIOR

P. Barto
10.04.2012

WPLYNEŁO	
Urząd Gminy Bojszowy	
2012 - 04 - 02	
Podpis

Piasek 27.03.2012r.

1) Do opinii przez Kom. I/S Dmrocy Skotowicka ZG-7024-7/2012
2) Na Sejbie Kobiór
mgr inż. Grigorij

Rada Gminy Bojszowy

W oparciu o treść art. 16 ust. 1 Ustawy z dnia 28 września 1991 r. o lasach – (tekst jednolity Dz. U. Nr 56 poz. 679 z 2000r.) – Nadleśnictwo Kobiór na polecenie Dyrektora Regionalnej Dyrekcji Lasów Państwowych w Katowicach zwraca się z prośbą o zaopiniowanie dokumentacji do wniosku o uznanie za ochronne lasów stanowiących własność Skarbu Państwa, będących w zarządzie Państwowego Gospodarstwa Leśnego Lasy Państwowe – Nadleśnictwo Kobiór.

Stosownie do art.16 ust. 2 w/w Ustawy Rada Gminy powinna wyrazić opinię w ciągu dwóch miesięcy od daty otrzymania wystąpienia o jej wyrażenie. W razie upływu tego terminu uważa się, że Rada Gminy nie zgłasza zastrzeżeń.

Równocześnie w nawiązaniu do treści §6 wytycznych do Zarządzenia Nr 61 Dyrektora Generalnego Lasów Państwowych z dnia 12 listopada 2007r. w sprawie sporządzenia wniosku o uznanie lasu za ochronny zwracam się z prośbą o zaproszenie przedstawiciela Nadleśnictwa i Regionalnej Dyrekcji Lasów Państwowych w Katowicach na obrady Rady Gminy na temat lasów ochronnych.

mgr inż. Grigorij

mgr inż. Grigorij Ryt
DZIAŁ NADLEŚNICTWOWY

Załączniki:

1. Wykaz lasów wnioskowanych za ochronne.
2. Uzasadnienie wniosku o uznanie lasów za ochronne.
3. Mapa przeglądowa lasów wnioskowanych o uznanie za ochronne.
4. Mapa stref do 10km od granic administracyjnych miast powyżej 50 tys. mieszkańców, w zasięgu gminy.

(zł. 13)


WYKAZ LASÓW WNIOSKOWANYCH ZA OCHRONNE

Nadleśnictwo: KOBIOR

Obręb leśny: TYCHY, PSZCZYNA

OKREŚLENIE POWIERZCHNI I OPIS LASU						UZASADNIENIE WNIOSKU	WNIOSKOWANIE SZCZEGÓLNE SPOSOBY PROWADZENIA GOSPODARKI LEŚNEJ
Wiodąca kategoria ochronności (inne kategorie)	Oddziały i poddziały	Obręb ewidencyjny	Działka ewidencyjna	Powierzchnia w ha	Opis lasu		
Lasy ochronne: 1) lasy położone w granicach administracyjnych miast i w odległości do 10 km od granic administracyjnych miast liczących powyżej 50 tys. mieszkańców	2	3	4	5	6	a) cel uznania b) skutki społeczne c) skutki przyrodnicze d) skutki ekonomiczne	a) ograniczenia pozyskania b) nakazy wykonania określonych zabiegów c) konieczność założenia i utrzymywania urządzeń ochronnych d) ograniczenie udostępniania lasu
	Obręb Tychy 127 h 188 a	Świerczyniec Jedlina	1066/127 16, 155/6, 3.52/11, 3.5, 1	0,36 14,66	BMŚw, LMŚw 6Db 3Bk 20 l. 1So 15 l. 8So 90 l. 2Db 45 l.		
	94C b	Świerczyniec	317/156	0,46	9So 1Db 35 l	a) zachowanie trwałości lasu oraz ochrony lasu w granicach administracyjnych i w odległości do 10 km od granic administracyjnych miasta Tychy (wszystkie oddziały) oraz dodatkowo miasta Mysłowice (oddz. 94C) oraz Katowice (oddz. 127, 188, 94C), ochrona hydrologiczna dolin rzek Gostynii i Korzenicy, zabezpieczenie granicy leśnej na terasie rz. Gostynii i Korzenicy b) poprawa stanu środowiska przyrodniczego poprzez utrzymanie korzystnego wpływu lasu na warunki klimatyczne, glebowe, wodne c) utrzymanie dotychczasowego charakteru lasu, zachowanie bioróżnorodności, ochrona zasobów wód, regulacja stosunków hydrologicznych, zwiększenie zdolności retencyjnej gleb leśnych d) potrzeba przebudowy drzewostanów zmierzająca do zapewnienia trwałości lasu	
	Obręb Pszczyna 29A h 47 a	Międzyrzecze	255 1198/243	1,1 0,73	8So 90 l., 2So 60 l. 9So 105 l., 1Bk 55 l.		
Razem: 17,31							
Lasy ochronne: 1) lasy położone w granicach administracyjnych miast i w odległości do 10 km od granic	Obręb Tychy				LMw, BMw, OI		
	194 k 194 l	Jedlina Jedlina	538/51 539/51 52	0,68 0,14	sukcesja sukcesja		

administracyjnych miast liczących powyżej 50 tys. mieszkańców, 2) wodochronne	Obręb Pszczyna						
	29 j	Międzyrzecze	33 15/296	0,21	7So 55 l., 2So 100 l. IDb 55 l. Sukcesja		
	81 j	Międzyrzecze	518, 2735/526	5,44			
	81 s	Międzyrzecze	639/528	0,2	OI 25 l.		
		Razem:		6,67			
		Razem w gminie		23,98			


 3-001 NADLEŚNICTWO
 ul. Inż. Z. Słomka, Ry-
 35-041 Napiętno

Uzasadnienie wniosku

Wymienione w dokumentacji wniosku lasy, objęte zarządzeniem Nadleśnictwa Kobiór, nie posiadały jak dotąd żadnej kategorii ochronności. Pozostałe lasy Nadleśnictwa uznane zostały za ochronne na podstawie następujących aktów wydanych przez Ministra Ochrony Środowiska, Zasobów Naturalnych i Leśnictwa:

- Zarządzenie Nr 48 z dnia 3 sierpnia 1993r. w sprawie uznania za ochronne lasów stanowiących własność Skarbu Państwa a będących w zarządzie Lasów Państwowych Nadleśnictwa Kobiór
- Zarządzenie Nr 21 z dnia 1 lutego 1995r. w sprawie uznania za ochronne lasów stanowiących własność Skarbu Państwa a będących w zarządzie Państwowego Gospodarstwa Leśnego Lasy Państwowe Nadleśnictwa Pszczyna
- Zarządzenie Nr 86 z dnia 21 czerwca 1996r. zmieniające zarządzenie w sprawie uznania za ochronne lasów stanowiących własność Skarbu Państwa, będących w zarządzie Państwowego Gospodarstwa Leśnego Lasy Państwowe Nadleśnictwa Pszczyna

W związku z opracowywaniem nowego planu urządzenia lasu (na lata 2013-2022) podjęto decyzję o sporządzenie uzupełniającego wniosku obejmującego lasy nie objęte dotychczas statusem ochronności.

Wnioskowane lasy w pełni odpowiadają warunkom określonym w art. 15 ustawy o lasach oraz w Rozporządzeniu Ministra Ochrony Środowiska, Zasobów Naturalnych i Leśnictwa z dnia 25 sierpnia 1992r. w sprawie szczegółowych zasad i trybu uznawania lasów za ochronne oraz szczegółowych zasad prowadzenia w nich gospodarki leśnej (Dz. U. Nr 67, poz. 337).

Lasy te obejmują jedną lub dwie kategorii ochronności:

- 1) lasy położone w granicach administracyjnych miast i w odległości do 10 km od granic administracyjnych miast liczących ponad 50 tys. mieszkańców

Lasy położone w granicach administracyjnych miast i w odległości do 10 km od granic administracyjnych miast liczących ponad 50 tys. mieszkańców mają za zadanie ochronę zdrowia człowieka przed szkodliwym oddziaływaniem zanieczyszczeń atmosfery i hałasem oraz stanowią miejsca wypoczynku miejscowej ludności. Lasy te mają przez oddziaływanie biotyczne i estetyczne, kształtować korzystne dla zdrowia warunki środowiska leśnego.

- 2) lasy wodochronne, które chronią zasoby wód powierzchniowych i podziemnych, regulują stosunki hydrologiczne w zlewni oraz na obszarach wododziałów

Lasy wodochronne mają za zadanie utrzymanie i zwiększanie zdolności retencyjnej gleb leśnych, oczyszczanie wody w szczególnie aktywnym środowisku gleb leśnych, pełniącym rolę filtru biologicznego, zasilanie zbiorników wód podziemnych, ochronę cieków i zbiorników wód powierzchniowych przed zanieczyszczeniem i zamulaniem, pełnienie funkcji regulatora powierzchniowego i glebowego spływu wody, regulatora wilgotności gleb terenów przyległych i położonych w niższej części zlewni oraz regulatora wilgotności powietrza i użytecznego obiegu wody w przyrodzie.

Lasy te służą hydrologicznej ochronie dolin rzek Gostynii, Korzenicy i jej dopływu Pszczynki, przywróceniu siedlisk leśnych na terasie ww. rzek, oraz wzmacniają bioróżnorodność przyrodniczą obszaru.

Sposób zagospodarowania lasów ochronnych regulują Zasady Hodowli Lasu wprowadzone w życie na mocy art. 33 ustawy z dnia 28 września 1991 r. o lasach (tekst jednolity ze zmianami Dz.U. Nr 56, poz. 679 z 2000 r.), wprowadzone w życie Zarządzeniem Nr 53 Dyrektora Generalnego Lasów Państwowych z dnia 21.11.2011 r.

Zagospodarowanie lasów ochronnych prowadzi się pod kątem utrzymania ich wielofunkcyjnej roli ze szczególnym uwzględnieniem funkcji, dla których zostały uznane za ochronne, dążąc do przebudowy składu gatunkowego i budowy drzewostanu, stosując selekcję o kierunku potęgującym żywotność i zdolności adaptacyjne drzew oraz walory estetyczno-krajobrazowe, pod warunkiem, że ograniczenie pozostałych funkcji, w tym produkcyjnej, nie może być istotne.

mgr inż. NADLEŚNICZEGO

mgr inż. Józef Ryś
mgr inż. NADLEŚNICZEGO

Załącznik 111 b
do protokołu 3/2012

URZĄD GMINY BOJSZOWY
REFERAT
INFRASTRUKTURY TECHNICZNEJ
I GOSPODARKI KOMUNALNEJ

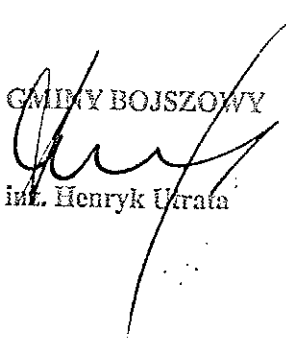
Bojszowy, dn. 27.03.2012r

**Komisja
Rolnictwa, Ochrony Środowiska,
Handlu i Usług
Rady Gminy Bojszowy
w miejscu**

**Dotyczy: informacje ogólne w sprawie ustawy Prawo Wodne oraz pytania i wątpliwości
z tym związane.**

W nawiązaniu do dyskusji w temacie ogólnie mówiąc „spraw wodnych” wynikłej w trakcie wczorajszego posiedzenia Komisji, przekazuję do wiadomości ogólne informacje dotyczące zakresu kompetencji, obowiązków, sposobu prowadzenia spraw wynikające z zapisów ustawy Prawo Wodne (t. jedn. Dz. U. z 2005r. Nr 239, poz. 2019 z późn. zm. – jest to tylko wybiórczy wykaz najważniejszych zapisów w tym temacie). Dodatkowo przekazuję także wykaz pytań i wątpliwości związanych ze stosowaniem tej ustawy, które skieruję w najbliższym czasie do Starostwa Powiatowego w Bieruniu.

WÓJT GMINY BOJSZOWY


mgr inż. Henryk Urafa

Otrzymują:

1 x Komisja R, OŚ, HiU w/m,
1 x GK a/a.



**Rowy i inne urządzenia wodne – utrzymanie, budowa, itp. zgodnie z zapisami ustawy
Prawo Wodne (t. jedn. Dz. U. z 2005r. Nr 239, poz. 2019 z późn. zm.)**

Urządzenia melioracji wodnej szczegółowej:

- zgodnie z art. 70 ust. 1 melioracje wodne polegają na regulacji stosunków wodnych w celu polepszenia zdolności produkcyjnej gleby, ułatwienia jej uprawy oraz na ochronie użytków rolnych przed powodzią.
- zgodnie z art. 73 ust. 1 w/w ustawy urządzeniami melioracji wodnych szczegółowych są np. rowy wraz z budowlami związanymi z nimi funkcjonalnie, drenowania, rurociągi o średnicy poniżej 0,6m itd.,
- zgodnie z art. 77 ust. 1 w/w ustawy „utrzymywanie urządzeń melioracji wodnych szczegółowych należy do zainteresowanych właścicieli gruntów, a jeżeli urządzenia te są objęte działalnością spółki wodnej – do tej spółki”. Przy czym „zainteresowanymi właścicielami gruntów” niekoniecznie, a już na pewno nie tylko muszą być osoby czy instytucje do których urządzenia te należą lub przez których grunty one przechodzą. Zainteresowani, to (zg. z art. 74 ust. 1) „właściciele gruntów, na które urządzenia te wywierają korzystny wpływ”. Natomiast „urządzenia objęte działalnością spółki wodnej” to przede wszystkim te, które znajdują się na terenach członków spółki płacących składki członkowskie.
- zg. z art. 77 ust. 2 w/w ustawy „jeżeli obowiązek, o którym mowa w ust. 1, nie jest wykonywany, organ właściwy do wydania pozwolenia wodnoprawnego ustala, w drodze decyzji, proporcjonalnie do odnoszonych korzyści przez właścicieli gruntu, szczegółowe zakresy i terminy jego wykonywania”. Organem tym (zg. z art. 140 w/w ustawy) jest starosta.
- zg. z art. 74 ust. 1 w/w ustawy „wykonywanie urządzeń melioracji wodnych szczegółowych należy do właścicieli gruntów”. Przy czym dalsze zapisy tego artykułu mówią też o możliwości, w pewnych sytuacjach, ich wykonania na koszt Skarbu Państwa, ale za zwrotem części kosztów przez zainteresowanych właścicieli gruntów w formie opłaty melioracyjnej. Wnioski w takim przypadku spółka wodna lub zainteresowani właściciele gruntów składają do marszałka województwa.

Rowy i inne urządzenia wodne (nie melioracyjne):

- zgodnie z art. 64:
 1. Utrzymywanie urządzeń wodnych polega na ich eksploatacji, konserwacji oraz remontach w celu zachowania ich funkcji.
 - 1a. W kosztach utrzymywania urządzeń wodnych uczestniczy ten, kto odnosi z nich korzyści; ustalenia i podziału kosztów dokonuje na wniosek właściciela urządzenia wodnego, w drodze decyzji, organ właściwy do wydania pozwolenia wodnoprawnego.

- zgodnie z art. 64b
W przypadku nienależytego utrzymywania urządzenia wodnego, powodującego zmianę jego funkcji lub szkodliwe oddziaływanie na grunty, organ właściwy do wydania pozwolenia wodnoprawnego może, w drodze decyzji, nakazać przywrócenie poprzedniej funkcji urządzenia wodnego lub likwidację szkód, określając warunki i termin wykonania tych czynności.

Pozwolenia wodnoprawne – rozdział 4 działu VI ustawy.



Art. 29.

1. Właściciel gruntu, o ile przepisy ustawy nie stanowią inaczej, nie może:

- 1) zmieniać stanu wody na gruncie, a zwłaszcza kierunku odpływu znajdującej się na jego gruncie wody opadowej, ani kierunku odpływu ze źródeł – ze szkodą dla gruntów sąsiednich;
- 2) odprowadzać wód oraz ścieków na grunty sąsiednie.

2. Na właścicielu gruntu ciąży obowiązek usunięcia przeszkód oraz zmian w odpływie wody, powstałych na jego gruncie wskutek przypadku lub działania osób trzecich, ze szkodą dla gruntów sąsiednich.

3. Jeżeli spowodowane przez właściciela gruntu zmiany stanu wody na gruncie szkodliwie wpływają na grunty sąsiednie, **wójt, burmistrz lub prezydent miasta** może, w drodze decyzji, nakazać właścicielowi gruntu przywrócenie stanu poprzedniego lub wykonanie urządzeń zapobiegających szkodom.

KIEROWNIK
REFERATU INFRASTRUKTURY
TECHNICZNEJ I GOSPODARKI KOMUNALNEJ

mgr Inż. Wojciech Boruciński

Pytania ogólne „do” Prawa Wodnego:

1. Co według Starostwa Powiatowego jest rowem, a co nie ? Czy rów musi być wydzielony (odrębna działka lub oznaczenie na mapach klasyfikacyjnych) ? Co wówczas gdy „coś” nie jest wyodrębnione (na mapach geodezyjnych lub klasyfikacyjnych, lub ani tu, ani tu, ale jest w terenie ? Do kogo występować o dostęp do map klasyfikacyjnych ?
Pismo znak ŚR.6331.7.2011 z dnia 18.07.2011r. (sprawa GSW – p. Krystinowie). Punkt 4 – „W wyniku analizy stwierdza się, iż na mapach klasyfikacyjnych będących w dyspozycji starosty nie figurują żadne rowy w tym rejonie co potwierdzają również zapisy w księgach wieczystych przedmiotowych nieruchomości.” W punkcie 2 jest – właściciele działek stwierdzili, że 20 lat temu rów istniał w terenie (nie jest to cytat dosłowny).
2. Jak skorzystać z zapisów pkt. 1a art. 64 ustawy Prawo Wodne ? Stosownego wzoru wniosku nie ma na stronie internetowej Starostwa Powiatowego. Kto ma pokryć koszty „załączników” do wniosku (wymaganych w art. 131) ? Czy ten koszt może być podzielony na wszystkich „odnoszących korzyści” ? Co w sytuacji jednego urządzenia wodnego z kilkoma, kilkunastoma, kilkudziesięcioma, właścicielami (kto ma złożyć wniosek, jak ma być wykonany operat wodnoprawny, itp.) ?
3. Rowy przydrożne. Czy wolno cokolwiek do nich włączyć ?
4. Spółka wodna (dział VII) – prace nie u swoich członków ?

Pytanie związane z Prawem Wodnym, ale wynikające z ustawy o drogach publicznych:

1. Czy na wykonanie przepustu pod zjazdem (na rowach przydrożnych) konieczne jest uzyskanie pozwolenia wodnoprawnego ?
2. Kto i w jaki sposób powinien egzekwować prawidłowe utrzymanie przepustów pod zjazdami (na rowach przydrożnych) ? Mówi o tym art. 30 ustawy o drogach publicznych. Ustawa w art. 29a określa sankcje, jednak nie dotyczą one przepustów. Czy w przypadku przepustów pod zjazdami z dróg powiatowych lub wojewódzkich egzekwowaniem prawidłowego utrzymania przepustu mają się zajmować odpowiednie zarządy dróg ?

Powyższe pytania i wątpliwości zostaną przesłane do Starostwa Powiatowego w Bieruniu.

KIEROWNIK
REFERATU INFRASTRUKTURY
TECHNICZNEJ I GOSPODARSTWA KOMUNALNEJ

mgr inż. Wojciech Boruciński