

PROTOKÓŁ Nr 5/2012
Komisji Gospodarki Komunalnej
PROTOKÓŁ Nr 4/2012
Komisji Rolnictwa , Ochrony Środowiska, Handlu i Usług
z łączonego posiedzenia
w dniu 24 maja 2012 r.

Obecni – członkowie obu połączonych Komisji oraz zaproszeni goście według załączonej listy obecności.

Porządek posiedzenia:

1. Spotkanie z przedstawicielem Lasów Państwowych Nadleśnictwo Kobiór.
2. Szkody górnicze.
3. Sprawy bieżące.

Ad. 1

Posiedzenie otworzył przewodniczący Komisji Andrzej Rokowski i poprosił o zabranie głosu Przedstawiciela Państwowego Gospodarstwa Leśnego Lasów Państwowych Nadleśnictwa Kobiór panią Dorotę Seifert.

Zebrani radni zapoznali się z definicją „Lasy ochronne” oraz „Lasy gospodarcze”. W swoim wystąpieniu pani Przedstawiciel wyjaśniła plan „urządzania lasów”. Na terenie Gminy Bojszowy znajduje się 1370 ha lasów. 1125 ha to lasy ochronne. Nadleśnictwo wystąpiło z wnioskiem o dołączenie do tego jeszcze ok. 24 ha. W lasach ochronnych prowadzi się znacznie mniejszą wycinkę drzew w porównaniu do lasów gospodarczych. W trakcie wystąpienia wywiązała się dyskusja na temat odwodnienia lasów rowami biegnącymi w kierunku zabudowań. Lasy Państwowe na chwilę obecną nie partycypują w kosztach utrzymania i odbudowie rowów odwadniających, z których korzystają. Są miejsca zdegradowane działalnością górniczą, w których aktualnie samoistnie tworzą się zbiorniki wodne. Prowadzi się negocjacje pomiędzy Kopalnią a Lasami na temat tworzenia zbiorników małej retencji na w/w terenach.

Przedstawicielka Nadleśnictwa Kobiór zobowiązała się do udzielenia pisemnej informacji w sprawie nieobecności na Komisji Rolnictwa, Ochrony Środowiska, Handlu i Usług w dniu 26.03.2012r. oraz odpowiedzi na pytania dotyczące odwodnienia cieku naturalnego w Międzyrzeczu oraz tworzenia strefy ochronnej wokół rezerwatu faunistycznego „Żubrowisko”.

Ad. 2

Przedstawiciel Kopalni w osobie pana Mieczysława Stankiewicza przedstawił obecny plan usuwania szkód górniczych na terenie Gminy Bojszowy. Uzyskane pozwolenie wodnoprawne w 2006r. w końcu doczekało się realizacji, tzn. budowy zbiornika retencyjnego na Dworzysku.

Ponadto jest przebudowywany rów w międzywałach, przebudowa rowu opaskowego oraz rowu wzdłuż ul. Gościnnej. Wykonawca na chwilę obecną wykonuje drogę technologiczną. Budowany zbiornik retencyjny będzie miał pojemność ok. 2 tys. metrów sześciennych. Stałe napełnienie zbiornika będzie wynosić 1m. Powyżej tego stanu będą pracowały pompy, które będą odprowadzać wodę do rzeki Gostyń. Wokół zbiornika wykonana zostanie opaska, która

będzie służyć jako ścieżka spacerowa oraz dojazd technologiczny. Służby wałowe wymagają remontu, lecz nie jest to już w gestii kopalni.

Przy budowanym zbiorniku rosną 2 drzewa, które przeszkadzają w prowadzeniu prac. Zostały już złożone stosowne wnioski dotyczące wydania zezwolenia na wycinkę tych drzew. Termin zakończenia w/w prac planowany jest na 31.12.2013 rok. Po zakończeniu inwestycji teren zostanie przekazany w administrowanie GPK.

Została podpisana ugoda na renowację „Łękawki”. Prace te wykona Spółka Wodna. Aktualnie opracowywana jest dokumentacja przebudowy rowu „J”. W oparciu o zebrane materiały autorzy określili nowe granice hydrologiczne. Urząd Gminy w porozumieniu z kopalnią wykona w/w prace. Jak poinformował przedstawiciel kopalni Piast, został wysłany projekt ugody dotyczącej przebudowy rowu „J” od ul. Gaikowej do ul. Jana.

Radny Antoni Wilczek poprosił o wyjaśnienie dalszego ciągu spraw dotyczących zbiornika retencyjnego w Międzyrzeczu oraz przepustu pod ul. Kopalnianą. W odpowiedzi radni usłyszeli, że został ogłoszony przetarg i jest już wybrany wykonawca. Na dalszą regulację rzeki Korzyniec trzeba będzie jeszcze poczekać. Musi zostać uregulowany stan prawny koryta rzeki, która przechodzi po prywatnych terenach.

Ad. 3

Przewodniczący Komisji przedstawił projekt uchwały w sprawie wyrażenia opinii dotyczącej uznania lasów na terenie Gminy Bojszowy za ochronne.

Projekt uchwały został poddany głosowaniu:

1 głos – za

9 głosów – przeciw

0 głosów – wstrzymujących się.

Odczytano pismo poprawy warunków bezpieczeństwa na skrzyżowaniu DW 931 ul. Gościnniej i drogi powiatowej ul. Gaikowa i Jedlińska w Bojszowach – budowa sygnalizacji świetlnej.

Odczytano protokół Nr 4 /2012 z komisji łączonych. Treść protokołu została przyjęta jednogłośnie.


Odczytano protokół z posiedzenia Komisji Rolnictwa, Ochrony Środowiska, Handlu i Usług Nr 3/2012. Treść protokołu została przyjęta jednogłośnie.

Na tym protokół zakończono i podpisano.

Protokołował: Krzysztof Ścierański

24.05.2012 r.

PRZEWODNICZĄCY
Komisji Gospodarki Komunalnej


Stanisław Biela

PRZEWODNICZĄCY
Komisji Rolnictwa, Ochrony Środowiska,
Handlu i Usług

Andrzej Rokowski



GMINA BOJSZOWY

ul. Gaikowa 35, 43-220 BOJSZOWY
Telefon: 0-32/218-93-66
Fax: 218-90-71
e-mail: wojt_bojszowy@pro.onet.pl
NIP: 646-10-30-746

Bojszowy dn. 25.04.2012r.

Znak sprawy: RTS-7040/74/10-12

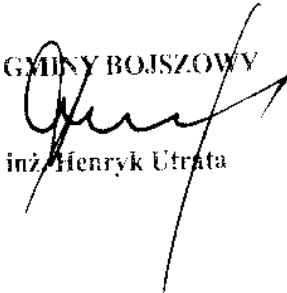
**Zarząd Dróg Wojewódzkich
w Katowicach
ul. Lechicka 24
40-609 Katowice**

dotyczy: poprawy warunków bezpieczeństwa na skrzyżowaniu DW 931 z ulicami Gaikową i Jedlińską w m. Bojszowy.

W odpowiedzi na pismo z dn. 11.04 br. (znak: WIR/LKMI/5412/282/5418/12) informuję, że przyjąłem do wiadomości Wasze stanowisko. Proszę o pilne wystąpienie z wnioskiem do Głównego Inspektoratu Transportu Drogowego – Delegatury Śląskiej o ustawienie w tym rejonie stacjonarnego masztu fotoradaru. Mam nadzieję, że pozwoli to na choćby częściowe rozwiązanie istniejącego problemu.

Proszę o bieżące, pisemne informowanie mnie o dalszym biegu sprawy.

WÓJT GMINY BOJSZOWY



mgr inż. Henryk Utrata

Otrzymują:

1 x Adresat,
1 x RTS/GK a/a.

Do wiadomości:

1 x Komisja Gospodarki Komunalnej
Rady Gminy Bojszowy w/m.



RTS-7040/74/10-11

Bojszowy, dn.24.04.2012r

Przewodniczący Komisji Gospodarki
Komunalnej
Rady Gminy Bojszowy
w miejscu

Pan Stanisław Biela

Dotyczy: poprawy warunków bezpieczeństwa na skrzyżowaniu DW 931 (ul. Gościnniej) i drogi powiatowej (ul. Gaikowa i Jedlińska) w Bojszowy – budowa sygnalizacji świetlnej.

W załączeniu przekazuję kopię ostatniego pisma otrzymanego z Zarządu Dróg Wojewódzkich w Katowicach dotyczącego przedmiotowej sprawy. Informuję jednocześnie, że w celu choćby częściowego rozwiązania problemu zgodzę się na proponowane wystąpienie przez ZDW z wnioskiem do Głównego Inspektoratu Transportu Drogowego o ustawienie w tym rejonie stacjonarnego masztu fotoradaru. Niestety Gmina Bojszowy nie dysponuje w chwili obecnej wystarczającymi środkami finansowymi które mogłyby być przekazane na pomoc dla ZDW z przeznaczeniem na budowę sygnalizacji świetlnej, stąd nie mogę wystąpić z taką inicjatywą.

Dalsze monitorowanie sprawy poleciłem pracownikom referatu GK Urzędu Gminy Bojszowy.

WÓJT GMINY BOJSZOWY


mgr inż. Henryk Utrata

Otrzymują:

1 x Adresat,
1 x RTS a/a.

Załączniki:

1 x kopia pisma ZDW z dn. 11.04 br.





ZARZĄD DRÓG WOJEWÓDZKICH

W KATOWICACH



Katowice, dnia 11.04.2012 r.

L.dz. MR/LKM/0412/282/5418 /12

WPLYNĘŁO	
Urząd Gminy Bojszowy	
2012 - 04 - 16	
L.dz. 251	Ilość zał.
Podpis

URZĄD GMINY BOJSZOWY
ul. Gaikowa 35
48-220 BOJSZOWY

Dotyczy: Poprawy warunków bezpieczeństwa na skrzyżowaniu DW 931 z ulicami Gaikową i Jedlińską w m. Bojszowy

W odpowiedzi na pismo nr RTS-7040/74/10-12 z dnia 12.03.2012 r. Zarząd Dróg Wojewódzkich w Katowicach informuje, że aktualnie nie przewiduje podjęcia działań zmierzających do budowy sygnalizacji świetlnej na przedmiotowym skrzyżowaniu. Z opracowanej na zlecenie tut. Zarządu dokumentacji wynika, że parametry jakościowe określające warunki ruchu relacji podporządkowanych na skrzyżowaniu (czasy oczekiwania, rezerwa przepustowości oraz tzw. poziom swobody ruchu) wskazują na dobre warunki ruchu w dni powszednie oraz bardzo dobre w dni wolne od pracy.

Bezsprzecznym jest, że na skrzyżowaniu występuje problem częstego i znacznego przekraczania prędkości dopuszczalnej przez pojazdy poruszające się drogą wojewódzką. W związku z powyższym, tut. Zarząd podtrzymuje swoje wcześniejsze stanowisko, iż rozwiązaniem które powinno zapewnić pożądaną skuteczną redukcję prędkości pojazdów może być montaż fotoradaru w rejonie skrzyżowania. Uwzględniając fakt, że w Gminie Bojszowy nie funkcjonuje straż gminna, która według aktualnego stanu prawnego posiada możliwość dokonywania czynności z zakresu kontroli ruchu drogowego na drogach wojewódzkich w obszarze zabudowanym z użyciem przenośnych lub zainstalowanych w pojeździe urządzeń rejestrujących, tut. Zarząd wystąpi z wnioskiem dotyczącym zabudowy w rejonie przedmiotowego skrzyżowania stacjonarnego masztu fotoradaru do Głównego Inspektoratu Transportu Drogowego - Delegatury Śląskiej.

URZĄD GMINY BOJSZOWY
REFERAT
INFRASTRUKTURY TECHNICZNEJ
I GOSPODARKI KOMUNALNEJ

Z-CADYREKTORA
ds. zarządzania drogami i mostami
mgr inż. Jerzy Machowski

- Otrzymują:
1. adresat
 2. ZDW/WIR - a/a

C:\Documents and Settings\WA 30\Moje dokumenty\LA\2012\115.doc