


# ZMIANA "STUDIUM UWARUNKOWAŃ I KIERUNKÓW ZAGOSPODAROWANIA PRZESTRZENNEGO GMINY BOJSZOWY" DLA OBSZARU POŁOŻONEGO W MIEJSCOWOŚCI BOJSZOWY NOWE W REJONIE UL. SIERPOWEJ USTALENIA STUDIUM - FRAGMENT RYSUNKU STUDIUM











**GRANICA OBSZARU OBJĘTEGO ZMIANĄ  
"STUDIUM UWARUNKOWAŃ I KIERUNKÓW  
ZAGOSPODAROWANIA PRZESTRZENNEGO  
GMINY BOJSZOWY"**













**TERENY CMENTARZY PROPONOWANYCH I ISTNIEJĄCYCH  
PLANOWANYCH DO POSZERZENIA WRAZ ZE STREFĄ**



## GLÓWNE KIERUNKI DZIAŁAŃ W OBSZARZE POPRAWY ŚRODOWISKA ŻYCIA MIESZKAŃCÓW GMINY

-  OBSZARY NA KTÓRYCH NALEŻY SUKCESYWNIE OBNIŻAĆ POZIOMĄ WODĘ GRUNTOWĄ ZE WZGLĘDU NA POGARSZANIE WARUNKÓW MIESZKANOWYCH I MIKROKLIMATYCZNYCH USTALENIA ZGODNIE Z CZĘŚCIĄ OPISOWĄ
-  OBSZARY ULEGAJĄCE ZAWODNIENIOM, KTÓRE MOGĄ BYĆ ADAPTOWANE DLA FUNKCJI GOSPODARZYCH GMINY
-  NIEBEZPIECZNE ODCINKI DRÓG. KONIECZNA BUDOWA OBWODNIC
-  RUCHLIWE I HAŁAŚLIWE SKRZYŻOWANIA I ODCINKI DRÓG WYMAGAJĄCE ODIZOLOWANIA OD ZABUDOWY MIESZKANOWEJ
-  DOLINY RZEK PRZEWDZIĄNE DO NATURALIZACJI W CAŁOŚCI LUB CZĘŚCIOWO
-  ODCINKI RZEK PRZEWDZIĄNE DO NATURALIZACJI
-  MIEJSCA WYSYPYWANIA ODPADÓW ORGANICZNYCH I WYLEWANIA FEKALIIÓW - DO LIKWIDACJI I REKULTYWACJI
-  OBSZAR PRZEZNACZONY DO REKULTYWACJI ZGODNIE Z USTALENIAMI ZAWARTYMI W CZĘŚCI OPISOWEJ











## GLÓWNE KIERUNKI DZIAŁAŃ W OBSZARZE OCHRONY I ODPOWIEDNIEGO ZAGOSPODAROWANIA ZASOBÓW PRZYRODNICZYCH GMINY O ZNACZENIU LOKALNYM I PONADLOKALNYM

-  DOLINY RZECZNE Z PRZEWAGĄ ELEMENTÓW NATURALNYCH WYMAGAJĄCE OCHRONY
-  STARE OKAZAŁE DRZEWIA WYSTĘPUJĄCE POJEDYŃCZO LUB W GRUPACH WYMAGAJĄCE OCHRONY I PROPONOWANE POMNIKI PRZYRODY
-  TERENY REKREACYJNE (WEDKARSKIE), WYMAGAJĄCE OPRACOWANIA PLANU SZCZEGÓŁOWEGO
-  GRANICE ZESPOŁU PSZCZYŃSKICH PARKÓW KRAJOBRAZOWYCH / WARIANTY II, III, IV /
-  GRANICE ZESPOŁU PSZCZYŃSKICH PARKÓW KRAJOBRAZOWYCH / WARIANT I /
-  GRANICE OTULINY ZESPOŁU PSZCZYŃSKICH PARKÓW KRAJOBRAZOWYCH / WARIANT III /
-  GRANICE OTULINY ZESPOŁU PSZCZYŃSKICH PARKÓW KRAJOBRAZOWYCH / WARIANT IV /
-  WODY POWIERZCHNIOWE
-  STAW HOJOWLANY
-  OCHRONA WÓD PODZIEMNYCH WYSOKIEJ JAKOŚCI






## OBSZARY ROLNICZEJ PRZESTRZENI PRODUKCYJNEJ

-  KOMPLEKSY MIAŁ NADWISIAŃSKICH ORAZ WIEKSZE OBSZARY GLEB KLAS IVa I IVb WYMAGAJĄCE OCHRONY WYŁĄCZONE Z ZABUDOWY TRWAŁEJ
-  TERENY ROLNICZE Z OGRANICZONYM DOPUSZCZENIEM ZABUDOWY ZWIĄZANEJ Z PRODUKCJĄ ROLNĄ










## OBSZARY OBJĘTE OCHRONĄ ŚRODOWISKA KULTUROWEGO

-  OBIEKTY WPISANE DO REJESTRU ZABYTKÓW
-  ZABYTKOWE ZAŁOŻENIA PARKOWE
-  ZABYTKOWY CMENTARZ
-  STREFA „A” OCHRONY KONSERWATORSKIEJ
-  STREFA „B” OCHRONY KONSERWATORSKIEJ
-  STREFA „E” OCHRONY KONSERWATORSKIEJ
-  STREFA „W0” OCHRONY KONSERWATORSKIEJ
-  STREFA „K” OCHRONY KONSERWATORSKIEJ
-  STANOWISKA ARCHEOLOGICZNE
-  PROPONOWANE LOKALIZACJE ZABYTKOWEGO MŁYNA










## OBSZARY ZABUDOWANE

-  TERENY WYTWÓRCZOŚCI DO ADAPTACJI
-  TERENY MIESZKANIOWO-USŁUGOWE DO ADAPTACJI
-  TERENY USŁUG WOLNOSTOJĄCYCH DO ADAPTACJI
-  TERENY OSRODKÓW PRODUKCJI I URZĄDZEŃ OBSŁUGI GOSPODARSTWA ROLNEGO DO ADAPTACJI LUB ZMIANY FUNKCJI
-  CMENTARZE ZE STREFĄ DO ADAPTACJI


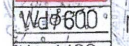







## OBSZARY WSKAZANE DO ZABUDOWY

-  TERENY MIESZKANIOWO-USŁUGOWE POSIADAJĄCE ZGODĘ NA ZMIANĘ UŻYTKOWANIA ROLNICZEGO
-  TERENY MIESZKANIOWO-USŁUGOWE WYMAGAJĄCE UZYSKANIA ZGODY NA ZMIANĘ UŻYTKOWANIA ROLNICZEGO
-  TERENY RZEMIOSŁA NIEUCIAŹLIWEGO
-  TERENY WYTWÓRCZOŚCI / PRZEMYSŁOWO-USŁUGOWE /
-  ZŁOŻE CHRONIONE KRUSZYWA NATURALNEGO
-  TERENY CMENTARZY PROPONOWANYCH I ISTNIEJĄCYCH PLANOWANYCH DO POSZERZENIA WRAZ ZE STREFĄ
-  TERENY USŁUG TURYSTYKI I SPORTU
-  GRANICE TERENÓW PROPONOWANYCH DLA BUDOWNICTWA ZORGANIZOWANEGO
-  GMINNE CENTRUM OBSŁUGI LUDNOŚCI I AKTYWNOŚCI PUBLICZNEJ










## KIERUNKI ROZWOJU KOMUNIKACJI

-  DROGA WOJEWODZKA 931 DO ADAPTACJI I MODERNIZACJI
-  PROJEKTOWANA ULICA GŁÓWNA RUCHU PRZYSPIESZONEGO GP 1/2
-  PROJEKTOWANA DROGA EKSPRESOWA S1 2/2 WG - GENERALNEJ DYREKCJI DRÓG PUBLICZNYCH
-  DPL
-  DROGI PONADLOKALNE DO ADAPTACJI I MODERNIZACJI
-  GL
-  GŁÓWNE DRÓGI LOKALNE DO ADAPTACJI I MODERNIZACJI
-  PROPONOWANE OBWODNICE I KOREKTY DRÓG, URZĄDZENIA OBSŁUGI KOMUNIKACJI SAMOCHODOWEJ
-  BOCZNICA KOLEJOWA

## KIERUNKI ROZWOJU INFRASTRUKTURY TECHNICZNEJ

-  PROJEKTOWANY WODOCIĄG Wφ400
-  MAGISTRALA PRZESYŁOWA SYSTEMU G0-CZA DO ADAPTACJI
-  MAGISTRALA PRZESYŁOWA ZASOLONYCH WÓD DOŁOWYCH
-  MAGISTRALA WODY PRZEMYSŁOWEJ
-  WJĘCIE WODY DO ADAPTACJI
-  OCZYSZCZALNIA ŚCIEKÓW DO ADAPTACJI
-  LINIE ELEKTROENERGETYCZNE NAPOWIETRZNE ZE STREFĄ DO ADAPTACJI
-  PROJEKTOWANE LINIE ELEKTROENERGETYCZNE NAPOWIETRZNE
-  GŁÓWNY PUNKT ZASILANIA / PROJEKTOWANA CIĘPŁOWNIA LUB ELEKTROCIĘPŁOWNIA

## USŁUGI TURYSTYKI

-  OSRODEK TURYSTYCZNY
-  SKANSĘN
-  STANICA WODNA
-  LOKALIZACJA WESOŁEGO MIASTECZKA
-  ŚCIEŻKI ROWEROWO-PIESZE
-  SZLAKI TURYSTYCZNE PIESZE
-  DYSKOTEKA - Brzezinka
-  STRATEGICZNE OBSZARY ROZWOJOWE GMINY
-  PROJEKTOWANY OSRODEK REKREACJI I BALNEOLOGII „BOJSZOWY-JEDLINA”