

PROTOKÓŁ Nr 4/2010
z posiedzenia Komisji rewizyjnej
w dniu 07 lipca 2010 r.

SEKRETARIAT GMINY	
WYKONANE	
dnia	13.08.10
L.dz.	16/10
Podpis	

I. Temat posiedzenia wyjazdowego:

„Wyjaśnienie wniosków nr 15 oraz 18 zgłoszonych przez Regionalną Izbę Obrachunkową w Wystąpieniu pokontrolnym z dnia 16 listopada 2009r.”

II. Obecni na posiedzeniu:

Pięciu członków Komisji – zgodnie z listą obecności.
Henryk Utrata - Wójt Gminy Bojszowy

III. Przebieg posiedzenia:

1. Wyjaśnienie wniosku nr 15

„ Dokonać korekty wartości sprzedanej nieruchomości o numerze 498/149, zgodnie z przyjętymi zasadami wyceny gruntów, mając na uwadze przepisy art. 28 ustawy z dnia 29 września 1994r. o rachunkowości (Dz.U. z 2002r. nr 76, poz. 694 z późniejszymi zmianami) oraz postanowienia zarządzenia nr 0152/44/2008 Wójta Gminy Bojszowy z dnia 12 sierpnia 2008r. w sprawie zasad (polityki) rachunkowości oraz planu kont dla budżetu Gminy Bojszowy oraz jednostki organizacyjnej – Urzędu Gminy.”

Wójt Henryk Utrata szczegółowo zrelacjonował przyczyny, które spowodowały wystąpienie RIO o dokonanie korekty wartości sprzedanej nieruchomości. Wyjaśnienie przedstawiono w piśmie kierowanym przez Kierownika Referatu Architektury i Nieruchomości do Komisji Rewizyjnej wraz z dokumentami uzupełniającymi - stanowiącym załącznik nr 1 do niniejszego protokołu.

Załącznik nr 1:

- a) Pismo z dnia 05.07.2010r.
- b) Zarządzenie nr 0152/76/2009 Wójta Gminy Bojszowy z dnia 01.07.2009r. wraz z załącznikiem nr 1
- c) Zestawienie stanu majątkowego Urzędu na okres 12/2009.

2. Wyjaśnienie wniosku nr 18

„ Podjąć działania zmierzające do przekazania jednostce organizacyjnej nieruchomości w trwały zarząd, mając na uwadze przepisy art. 43 ust.1 i 49a ustawy z dnia 21 sierpnia 1997r. o gospodarce nieruchomościami (Dz.U. z 2004r. nr 261, poz. 2603 z późniejszymi zmianami) oraz art. 61 § 2 ustawy z dnia 14 czerwca 1960r. Kodeks postępowania administracyjnego (Dz.U. z 2002r. nr 98, poz. 1071 z późniejszymi zmianami) i art. 18 ust.2 pkt9 lit. H ustawy z dnia 8 marca 1990r. o samorządzie gminnym (Dz.U. z 2001r. nr 142, poz. 1591 z późniejszymi zmianami) .”

Wójt Henryk Utrata przedstawił podjęte działania ustanawiające trwały zarząd na przedmiotowej nieruchomości. Wyjaśnienie przedstawiono w piśmie kierowanym przez Kierownika Referatu Architektury i Nieruchomości do Komisji Rewizyjnej wraz z dokumentami uzupełniającymi - stanowiącym **załącznik nr 2** do niniejszego protokołu.

Załącznik nr 2:


- a) Pismo z dnia 05.07.2010r.
- b) Decyzja Nr 3/2010 Wójta Gminy Bojszowy w sprawie ustanowienia trwałego zarządu na nieruchomości z zasobu gminy z dnia 17.03.2010r.
- c) Uchwała Nr XXXIII/171/2010 Rady Gminy Bojszowy z dnia 17 marca 2010r. w sprawie zgody na udzielenie bonifikaty od opłat rocznych za trwały zarząd.
- d) Decyzja Nr 2/2010 Wójta Gminy Bojszowy w sprawie ustanowienia trwałego zarządu na nieruchomości z zasobu gminy z dnia 01.03.2010r..
- e) Decyzja Nr 1/2010 Wójta Gminy Bojszowy w sprawie wygaśnięcia w części trwałego zarządu z dnia 01.03.2010r.

Komisja rewizyjna przyjęła wyjaśnienia wniosków nr 15 oraz 18 zgłoszonych przez Regionalną Izbę Obrachunkową w Wystąpieniu pokontrolnym z dnia 16 listopada 2009r.

Na tym protokół zakończono i podpisano.

Protokołował: Dariusz Gniza
07.07.2010 r.

PRZEWODNICZĄCY
Komisji rewizyjnej



Grzegorz Sztoler

URZĄD GMINY BOJSZOWY
43-220 BOJSZOWY
ul. Gaikowa 35
REFERAT ARCHITEKTURY
I NIERUCHOMOŚCI

Bojszowy, 05.07.2010r.

**Komisja Rewizyjna
w miejscu**

W latach 2005-2009 wartość zbywanych nieruchomości wyksięgowano z ksiąg rachunkowych co kwartał. Wysokość wartości godziwej wynikała z protokołu w sprawie zmian grup klasyfikacji środków trwałych z dnia 12 grudnia 2005r.

Podczas kontroli RIO stwierdzono, że nieruchomość o nr 498/149 wyksięgowano wg ceny 12,78 zł/m² zamiast ceny 13zł/m². Zarządzeniem Nr 0152/76/2009 z dnia 1 lipca 2009r. Wójt Gminy Bojszowy określił wysokość cen ewidencyjnych gruntów będących własnością Gminy Bojszowy. W październiku 2009r. wprowadzono ewidencję analityczną gruntów na podstawie w/w Zarządzenia obejmującą cały zasób gruntów będących w posiadaniu Gminy.

Działka 498/149 została sprzedana aktem notarialnym z dnia 03.04.2009 w drodze nieograniczonego przetargu ustnego za cenę: 98 173,41 zł.

W załączeniu przedkładam Zarządzenie Nr 0152/76/2009 w sprawie ustalenia wysokości cen ewidencyjnych oraz wykaz posiadanych działek na dzień 31.12.2009r.


KIEROWNIK
Referatu Architektury
i Nieruchomości
Józef Orsz

WÓJT GMINY BOJSZOWY

ul. Galkowa 35
43-220 Bojszowy

Zarządzenie Nr 0152/76/2009

Wójta Gminy Bojszowy

z dnia 01.07.2009r.

w sprawie ustalenia wysokości cen ewidencyjnych gruntów będących własnością Gminy Bojszowy.

Działając na podstawie art. 30 i art. 50 ustawy z dnia 8 marca 1990r. o samorządzie gminnym (Dz. U. z 2001r. Nr 142 poz. 1591 z późn. zm.) oraz art. 26 ust. 1 pkt 3 ustawy z dnia 29.09.1994r. o rachunkowości(Dz. U. z 2002r. Nr 76 poz. 694 z późn. zm)

Zarządzam

§1


Określić wysokość cen ewidencyjnych dla poszczególnych grup gruntów sklasyfikowanych w klasyfikacji środków trwałych zawartych w załączniku Nr 1 do niniejszego zarządzenia.

§2

Wykonanie Zarządzenia powierza się kierownikowi Referatu Architektury i Nieruchomości.

§3

Zarządzenie wchodzi w życie z dniem 01.07.2009r. i podlega publikacji na stronie internetowej Urzędu Gminy.

WÓJT


**Wysokość cen ewidencyjnych dla gruntów będących własnością
Gminy Bojszowy.**

Ustala się wysokość cen ewidencyjnych dla grupy gruntów klasyfikacji środków trwałych:

Grupa gruntu:

01	UŻYTKI ROLNE	3,90 zł
010	Grunty orne	
011	Sady	
012	Łąki trwałe	
013	Pastwiska trwałe	
014	Grunty rolne zabudowane,	
015	Grunty pod stawami,	
016	Grunty pod urządzeniami melioracji wodnych szczegółowych	
03	GRUNTY ZABUDOWANE I ZURBANIZOWANE	76,40 zł
030	Tereny mieszkaniowe	
031	Tereny przemysłowe	
032	Tereny zabudowane inne	
033	Zurbanizowane tereny nie zabudowane	
034	Tereny rekreacyjno-wypoczynkowe	
035	Użytki kopalne	
036	Tereny komunikacyjne	
05	TERENY RÓŻNE	2,00 zł
050	Tereny różne	
06	NIEUŻYTKI	1,50 zł
060	Nie użytki	

[Handwritten signature]
Wojta Gminy Bojszowy

Kod majątku: I Środki trwałe

Rodzaj GUS: Wszystkie

Miejsce użytkowania: Wszystkie

Środki umorzone i nieumorzone

Ewidencja: UG.UG

Grupa rodzajowa - Rodzaj GUS

Nr inw.	Nazwa	Rok produkcji	Stawka amort.	Data przychodu	Miejsce użytk.	Data umorzenia	Ident użytkownika	Wartość początkowa (aktualna)	Wartość umorzeń	Procent umorz.	Wartość netto	Amort. arja od pocz roku	Planowana rata na nast. miesiąc
0 GRUNTY													
001 Grunty użytkowe rolnie													
1/001/13	DZIAŁKA NR 38730-B5, POW 7760	0,0	0,0	02-07-2005	UM			30 264,00 ✓	0,00	0,0	30 264,00 ✓	0,00	0,00
1/001/14	działka nr 42943 ✓	0,0	0,0	02-07-2005	UM			4 524,00 ✓	0,00	0,0	4 524,00	0,00	0,00
1/001/15	działka nr 56120 ✓	0,0	0,0	02-07-2005	UM			230,10 ✓	0,00	0,0	230,10	0,00	0,00
1/001/16	DZIAŁKA NR 68330-B5 ✓	0,0	0,0	02-07-2005	UM			2 031,90 ✓	0,00	0,0	2 031,90	0,00	0,00
1/001/17	działka nr 69020 ✓	0,0	0,0	02-07-2005	UM			1 957,80 ✓	0,00	0,0	1 957,80 ✓	0,00	0,00
1/001/18	działka nr 69730 ✓	0,0	0,0	02-07-2005	UM			5 748,60 ✓	0,00	0,0	5 748,60 ✓	0,00	0,00
1/001/19	DZIAŁKA NR 71843-B5 ✓	0,0	0,0	02-07-2005	UM			1 907,10 ✓	0,00	0,0	1 907,10	0,00	0,00
1/001/20	działka nr 72430 ✓	0,0	0,0	02-07-2005	UM			553,80 ✓	0,00	0,0	553,80	0,00	0,00
1/001/21	działka nr 73040 ✓	0,0	0,0	02-07-2005	UM			333,40 ✓	0,00	0,0	333,40	0,00	0,00
1/001/22	działka nr 73130 ✓	0,0	0,0	02-07-2005	UM			538,20 ✓	0,00	0,0	538,20	0,00	0,00
1/001/23	działka nr 7730 ✓	0,0	0,0	02-07-2005	UM			47 178,30 ✓	0,00	0,0	47 178,30	0,00	0,00
1/001/24	działka nr 155710 ✓	0,0	0,0	02-07-2005	UM			298 428,00 ✓	0,00	0,0	298 428,00	0,00	0,00
1/001/25	działka nr 16220 ✓	0,0	0,0	02-07-2005	UM			2 106,00 ✓	0,00	0,0	2 106,00	0,00	0,00
1/001/26	działka nr 16635 ✓	0,0	0,0	02-07-2005	UM			68 230,50 ✓	0,00	0,0	68 230,50	0,00	0,00
1/001/27	działka nr 37657 ✓	0,0	0,0	02-07-2005	UM			5 892,90 ✓	0,00	0,0	5 892,90	0,00	0,00
1/001/28	działka nr 39757 ✓	0,0	0,0	02-07-2005	UM			4 485,00 ✓	0,00	0,0	4 485,00	0,00	0,00
1/001/29	działka nr 48657 ✓	0,0	0,0	02-07-2005	UM			6 392,10 ✓	0,00	0,0	6 392,10	0,00	0,00
1/001/30	działka nr 44 ✓	0,0	0,0	02-07-2005	UM			6 821,10 ✓	0,00	0,0	6 821,10	0,00	0,00
1/001/31	działka nr 50832 ✓	0,0	0,0	02-07-2005	UM			2 199,60 ✓	0,00	0,0	2 199,60	0,00	0,00
1/001/32	działka nr 51032 ✓	0,0	0,0	02-07-2005	UM			2 199,60 ✓	0,00	0,0	2 199,60	0,00	0,00
1/001/33	działka nr 53984 ✓	0,0	0,0	02-07-2005	UM			210,60 ✓	0,00	0,0	210,60	0,00	0,00
1/001/34	działka nr 57071 ✓	0,0	0,0	02-07-2005	UM			534,30 ✓	0,00	0,0	534,30	0,00	0,00
1/001/35	działka nr 59310 ✓	0,0	0,0	02-07-2005	UM			440,70 ✓	0,00	0,0	440,70	0,00	0,00
1/001/36	działka nr 190 ✓	0,0	0,0	02-07-2005	UM			3 451,50 ✓	0,00	0,0	3 451,50	0,00	0,00
1/001/37	działka nr 348719 ✓	0,0	0,0	02-07-2005	UM			600,60 ✓	0,00	0,0	600,60	0,00	0,00
1/001/38	działka nr 70 ✓	0,0	0,0	02-07-2005	UM			6 563,70 ✓	0,00	0,0	6 563,70	0,00	0,00
1/001/39	działka nr 71 ✓	0,0	0,0	02-07-2005	UM			4 254,90 ✓	0,00	0,0	4 254,90	0,00	0,00
1/001/40	działka nr 72 ✓	0,0	0,0	02-07-2005	UM			1 333,80 ✓	0,00	0,0	1 333,80	0,00	0,00
1/001/41	działka nr 12710 ✓	0,0	0,0	02-07-2005	UM			10 725,00 ✓	0,00	0,0	10 725,00	0,00	0,00
1/001/42	działka nr 13570 ✓	0,0	0,0	02-07-2005	UM			8 424,00 ✓	0,00	0,0	8 424,00	0,00	0,00
1/001/43	działka nr 8927 ✓	0,0	0,0	02-07-2005	UM			19 812,00 ✓	0,00	0,0	19 812,00	0,00	0,00
1/001/44	działka nr 18649-B5 ✓	0,0	0,0	02-07-2005	UM			19 359,60 ✓	0,00	0,0	19 359,60	0,00	0,00
1/001/45	działka nr 3347 ✓	0,0	0,0	02-07-2005	UM			3 042,00 ✓	0,00	0,0	3 042,00	0,00	0,00

Suma na stronie

33 poz.

570 776,70

0,00

570 776,70

0,00

0,00

Grupa rodzajowa: 0 GRUNTY

Rodzaj GUS: Wszystkie

Środki umorzone i nieumorzone

Ewidencja: LKG/OG

Grupa rodzajowa - Rodzaj GUS

Nr inw.	Nazwa	Rok produkcji amert.	Data przychodu	Miejsce użytk.	Data umorzenia	Ident użytkownika	Wartość początkowa (aktualna)	Wartość Present umorzeń	Wartość netto	Amortyzacja od pocz roku	Planowana rata na nast. miesiąc
0 GRUNTY											
001 Grunty użytkowe rolne											
1/001/81	działka nr 425/03-Jedlina ✓	0,0	02-07-2005	UM			4 091,10 ✓	0,00	4 091,10	0,00	0,00
1/001/82	działka nr 148/29-Jedlina ✓	0,0	02-07-2005	UM			39,00 ✓	0,00	39,00	0,00	0,00
1/001/83	działka nr 25-Jedlina ✓	0,0	02-07-2005	UM			3 459,30 ✓	0,00	3 459,30	0,00	0,00
1/001/84	działka nr 37-Jedlina ✓	0,0	02-07-2005	UM			27 830,40 ✓	0,00	27 830,40	0,00	0,00
1/001/85	działka nr 38-Jedlina ✓	0,0	02-07-2005	UM			18 762,90 ✓	0,00	18 762,90	0,00	0,00
1/001/86	działka nr 88/39-Jedlina ✓	0,0	02-07-2005	UM			133 906,50 ✓	0,00	133 906,50	0,00	0,00
1/001/87	działka nr 197/79-Jedlina ✓	0,0	02-07-2005	UM			19 913,40 ✓	0,00	19 913,40	0,00	0,00
1/001/88	DZIAŁKA NR 154/128-JEDLINA ✓	0,0	02-07-2005	UM			14 937,00 ✓	0,00	14 937,00	0,00	0,00
1/001/89	działka nr 194/128-Jedlina ✓	0,0	02-07-2005	UM			24 882,00 ✓	0,00	24 882,00	0,00	0,00
1/001/90	działka nr 199/128-Jedlina ✓	0,0	02-07-2005	UM			296,40 ✓	0,00	296,40	0,00	0,00
1/001/91	działka nr 203/128-Jedlina ✓	0,0	02-07-2005	UM			2 472,60 ✓	0,00	2 472,60	0,00	0,00
1/001/92	DZIAŁKA NR 133/31-JEDLINA ✓	0,0	02-07-2005	UM			12 881,70 ✓	0,00	12 881,70	0,00	0,00
1/001/93	działka nr 135/31-Jedlina ✓	0,0	02-07-2005	UM			30 053,40 ✓	0,00	30 053,40	0,00	0,00
1/001/94	działka nr 377/433-M-cze ✓	0,0	02-07-2005	UM			8 076,90 ✓	0,00	8 076,90	0,00	0,00
1/001/95	działka nr 355/158-M-cze ✓	0,0	02-07-2005	UM			11 013,60 ✓	0,00	11 013,60	0,00	0,00
1/001/96	działka nr 3010/433-M-cze ✓	0,0	02-07-2005	UM			136,50 ✓	0,00	136,50	0,00	0,00
1/001/97	działka nr 361/4484-M-cze ✓	0,0	02-07-2005	UM			351,00 ✓	0,00	351,00	0,00	0,00
1/001/98	działka nr 3338/379-M-cze ✓	0,0	02-07-2005	UM			5 175,30 ✓	0,00	5 175,30	0,00	0,00
1/001/99	działka nr 3408/55-M-cze ✓	0,0	02-07-2005	UM			3 003,00 ✓	0,00	3 003,00	0,00	0,00
1/001/100	działka nr 3409/55-M-cze ✓	0,0	02-07-2005	UM			40 014,00 ✓	0,00	40 014,00	0,00	0,00
1/001/101	działka nr 3413/58-M-cze ✓	0,0	02-07-2005	UM			2 102,10 ✓	0,00	2 102,10	0,00	0,00
1/001/102	działka nr 3413/58-M-cze ✓	0,0	02-07-2005	UM			14 129,70 ✓	0,00	14 129,70	0,00	0,00
1/001/103	działka nr 3413/58-M-cze ✓	0,0	02-07-2005	UM			3 045,90 ✓	0,00	3 045,90	0,00	0,00
1/001/104	działka nr 1166/75-M-cze ✓	0,0	02-07-2005	UM			32 409,00 ✓	0,00	32 409,00	0,00	0,00
1/001/105	działka nr 1167/76-M-cze ✓	0,0	02-07-2005	UM			17 472,00 ✓	0,00	17 472,00	0,00	0,00
1/001/106	działka nr 1199/242-M-cze ✓	0,0	02-07-2005	UM			21 138,00 ✓	0,00	21 138,00	0,00	0,00
1/001/107	działka nr 1881/507-M-cze ✓	0,0	02-07-2005	UM			6 396,00 ✓	0,00	6 396,00	0,00	0,00
1/001/109	działka nr 2030/538-M-cze ✓	0,0	02-07-2005	UM			18 915,00 ✓	0,00	18 915,00	0,00	0,00
1/001/110	działka nr 2036/538-M-cze ✓	0,0	02-07-2005	UM			29 952,00 ✓	0,00	29 952,00	0,00	0,00
1/001/111	działka nr 2040/538-M-cze ✓	0,0	02-07-2005	UM			8 190,00 ✓	0,00	8 190,00	0,00	0,00
1/001/112	działka nr 2045/538-M-cze ✓	0,0	02-07-2005	UM			3 900,00 ✓	0,00	3 900,00	0,00	0,00
1/001/113	działka nr 2046/538-M-cze ✓	0,0	02-07-2005	UM			4 524,00 ✓	0,00	4 524,00	0,00	0,00
1/001/114	działka nr 2049/510-M-cze ✓	0,0	02-07-2005	UM			11 583,00 ✓	0,00	11 583,00	0,00	0,00
1/001/116	działka nr 2064/446-M-cze ✓	0,0	02-07-2005	UM			15 834,00 ✓	0,00	15 834,00	0,00	0,00

Suma na stronie

34 poz.

550 886,70

0,00

550 886,70

0,00

0,00

Grupa rodzajowa: 0 GRUNTY

Rodzaj GUS: Wszystkie

Kod majątku: 1 Środki trwałe

Środki umorzone i nieumorzone

Jawidencja: UFG DG

Grupa rodzajowa - Rodzaj GUS

Nr inv.	Nazwa	Rok produkcji amori.	Stawka amort.	Data przychodu	Data umorzenia	Miejsce użytk.	Data	Ident. użytkownika	Wartość początkowa (aktualna)	Wartość Procent umorzeń umorz.	Wartość netto	Amortyzacja od pocz roku	Planowana rata na nast. miesiąc
0 GRUNTY													
001 Grunty-użytkowe rolnie													
1-001/152	działka nr 489/104-Ś-c	0,0	0,0	02-07-2005	02-07-2005	UM			20 436,00 ✓	0,00	0,0	0,00	0,00
1-001/153	działka nr 511-88-Ś-c	0,0	0,0	02-07-2005	02-07-2005	UM			28 743,00 ✓	0,00	0,0	0,00	0,00
1-001/155	działka nr 529/75-Ś-c	0,0	0,0	02-07-2005	02-07-2005	UM			3 237,00 ✓	0,00	0,0	0,00	0,00
1-001/156	działka nr 530/75-Ś-c	0,0	0,0	02-07-2005	02-07-2005	UM			8 619,00 ✓	0,00	0,0	0,00	0,00
1-001/157	działka nr 605/140-Ś-c	0,0	0,0	02-07-2005	02-07-2005	UM			15 600,00 ✓	0,00	0,0	0,00	0,00
1-001/158	działka nr 606/140-Ś-c	0,0	0,0	02-07-2005	02-07-2005	UM			13 907,40 ✓	0,00	0,0	0,00	0,00
1-001/159	działka nr 744/64-Ś-c	0,0	0,0	02-07-2005	02-07-2005	UM			1 571,70 ✓	0,00	0,0	0,00	0,00
1-001/160	działka nr 745/61-Ś-c	0,0	0,0	02-07-2005	02-07-2005	UM			1 173,90 ✓	0,00	0,0	0,00	0,00
1-001/161	działka nr 747/61-Ś-c	0,0	0,0	02-07-2005	02-07-2005	UM			273,00 ✓	0,00	0,0	0,00	0,00
1-001/162	działka nr 763/85-Ś-c	0,0	0,0	02-07-2005	02-07-2005	UM			473,80 ✓	0,00	0,0	0,00	0,00
1-001/163	działka nr 768/85-Ś-c	0,0	0,0	02-07-2005	02-07-2005	UM			237,90 ✓	0,00	0,0	0,00	0,00
1-001/164	działka nr 771/85-Ś-c	0,0	0,0	02-07-2005	02-07-2005	UM			152,10 ✓	0,00	0,0	0,00	0,00
1-001/165	działka nr 774/67-Ś-c	0,0	0,0	02-07-2005	02-07-2005	UM			807,30 ✓	0,00	0,0	0,00	0,00
1-001/166	działka nr 783/40-Ś-c	0,0	0,0	02-07-2005	02-07-2005	UM			604,50 ✓	0,00	0,0	0,00	0,00
1-001/167	działka nr 785/40-Ś-c	0,0	0,0	02-07-2005	02-07-2005	UM			34 273,20 ✓	0,00	0,0	0,00	0,00
1-001/168	działka nr 787/40-Ś-c	0,0	0,0	02-07-2005	02-07-2005	UM			144,30 ✓	0,00	0,0	0,00	0,00
1-001/169	działka nr 788/40-Ś-c	0,0	0,0	02-07-2005	02-07-2005	UM			14 586,00 ✓	0,00	0,0	0,00	0,00
1-001/170	działka nr 791/40-Ś-c	0,0	0,0	02-07-2005	02-07-2005	UM			261,30 ✓	0,00	0,0	0,00	0,00
1-001/171	działka nr 800/89-Ś-c	0,0	0,0	02-07-2005	02-07-2005	UM			507,00 ✓	0,00	0,0	0,00	0,00
1-001/172	działka nr 899/88-Ś-c	0,0	0,0	02-07-2005	02-07-2005	UM			897,00 ✓	0,00	0,0	0,00	0,00
1-001/173	działka nr 909/64-Ś-c	0,0	0,0	02-07-2005	02-07-2005	UM			393,90 ✓	0,00	0,0	0,00	0,00
1-001/174	działka nr 911/64-Ś-c	0,0	0,0	02-07-2005	02-07-2005	UM			230,10 ✓	0,00	0,0	0,00	0,00
1-001/175	działka nr 920/64-Ś-c	0,0	0,0	02-07-2005	02-07-2005	UM			347,10 ✓	0,00	0,0	0,00	0,00
1-001/176	działka nr 177/27-Ś-c	0,0	0,0	02-07-2005	02-07-2005	UM			19 500,00 ✓	0,00	0,0	0,00	0,00
1-001/177	działka nr 197/32-Ś-c	0,0	0,0	02-07-2005	02-07-2005	UM			1 197,30 ✓	0,00	0,0	0,00	0,00
1-001/178	działka nr 483/38-Ś-c	0,0	0,0	02-07-2005	02-07-2005	UM			1 873,90 ✓	0,00	0,0	0,00	0,00
1-001/179	działka nr 483/38-Ś-c	0,0	0,0	02-07-2005	02-07-2005	UM			1 684,80 ✓	0,00	0,0	0,00	0,00
1-001/180	działka nr 512/14-Ś-c	0,0	0,0	02-07-2005	02-07-2005	UM			1 946,10 ✓	0,00	0,0	0,00	0,00
1-001/181	działka nr 515/12-Ś-c	0,0	0,0	02-07-2005	02-07-2005	UM			183,30 ✓	0,00	0,0	0,00	0,00
1-001/182	działka nr 536/6-Ś-c	0,0	0,0	02-07-2005	02-07-2005	UM			815,10 ✓	0,00	0,0	0,00	0,00
1-001/183	działka nr 542/17-Ś-c	0,0	0,0	02-07-2005	02-07-2005	UM			1 033,50 ✓	0,00	0,0	0,00	0,00
1-001/184	działka nr 544/17-Ś-c	0,0	0,0	02-07-2005	02-07-2005	UM			206,70 ✓	0,00	0,0	0,00	0,00
1-001/185	działka nr 546/17-Ś-c	0,0	0,0	02-07-2005	02-07-2005	UM			183,30 ✓	0,00	0,0	0,00	0,00
1-001/186	działka nr 548/17-Ś-c	0,0	0,0	02-07-2005	02-07-2005	UM			159,90 ✓	0,00	0,0	0,00	0,00

Suma na stronie

34 poz.

176 264,40

176 264,40

0,00

Grupa rodzajowa: 0 GRUNTY
 Środki umorzone i nieumorzone

Grupa rodzajowa - Rodzaj GUS

Nr inw.	Nazwa	Rok produkcji amort.	Data przychodu	Data amort.	Miejsce użytk.	Data umorzenia	Ident użytkownika	Wartość początkowa (aktualna)	Wartość umorzeń	Procent umorz.	Wartość netto	Amorty. ucia od przcz roku	Planowana rata na nast. miesiąc
0 GRUNTY													
003 Grunty zabudowane i do zabudowania													
1/003/2507	Działka nr 371/29-B-wy.pow.2378 ✓	0,0	02-07-2009		UM			181 679,20 ✓	0,00	0,0	181 679,20	0,00	0,00
1/003/2508	Działka nr 390/30-B-wy.pow.960 ✓	0,0	02-07-2009		UM		73 344,00 ✓	0,00	0,0	0,0	73 344,00	0,00	0,00
1/003/2509	Działka nr 421/43-B-wy.pow.1250 ✓	0,0	02-07-2009		UM		95 500,00 ✓	0,00	0,0	0,0	95 500,00	0,00	0,00
1/003/2510	Działka nr 439/13-B-wy.pow.1720 ✓	0,0	02-07-2009		UM		131 408,00 ✓	0,00	0,0	0,0	131 408,00	0,00	0,00
1/003/2511	Działka nr 442/48-B-wy.pow.5591 ✓	0,0	02-07-2009		UM		427 152,40 ✓	0,00	0,0	0,0	427 152,40	0,00	0,00
1/003/2512	Działka nr 54-B-wy.pow.1287 ✓	0,0	02-07-2009		UM		98 326,80 ✓	0,00	0,0	0,0	98 326,80	0,00	0,00
1/003/2513	Działka nr 55-B-wy.pow.233 ✓	0,0	02-07-2009		UM		17 801,20 ✓	0,00	0,0	0,0	17 801,20	0,00	0,00
1/003/2514	Działka nr 56-B-wy. pow.1889 ✓	0,0	02-07-2009		UM		144 319,60 ✓	0,00	0,0	0,0	144 319,60	0,00	0,00
1/003/2515	Działka nr 560/30-B-wy. pow.60 ✓	0,0	02-07-2009		UM		4 584,00 ✓	0,00	0,0	0,0	4 584,00	0,00	0,00
1/003/2516	Działka nr 652/35-B-wy.pow.1761 ✓	0,0	02-07-2009		UM		134 540,40 ✓	0,00	0,0	0,0	134 540,40	0,00	0,00
1/003/2517	Działka nr 704/35-B-wy.pow.5422 ✓	0,0	02-07-2009		UM		414 240,80 ✓	0,00	0,0	0,0	414 240,80	0,00	0,00
1/003/2518	Działka nr 705/35-B-wy.pow.1385 ✓	0,0	02-07-2009		UM		105 814,00 ✓	0,00	0,0	0,0	105 814,00	0,00	0,00
1/003/2519	Działka nr 706/35-B-wy.pow.1630 ✓	0,0	02-07-2009		UM		124 532,00 ✓	0,00	0,0	0,0	124 532,00	0,00	0,00
1/003/2520	Działka nr 707/35-B-wy.pow.393 ✓	0,0	02-07-2009		UM		30 025,20 ✓	0,00	0,0	0,0	30 025,20	0,00	0,00
1/003/2521	Działka nr 729/40-B-wy.pow.33 ✓	0,0	02-07-2009		UM		2 521,20 ✓	0,00	0,0	0,0	2 521,20	0,00	0,00
1/003/2522	Działka nr 738/35-B-wy.pow.153 ✓	0,0	02-07-2009		UM		11 689,20 ✓	0,00	0,0	0,0	11 689,20	0,00	0,00
1/003/2523	DZIAŁKA NR 739/35-B- WY.POW.518 ✓	0,0	02-07-2009		UM		39 575,20 ✓	0,00	0,0	0,0	39 575,20	0,00	0,00
1/003/2524	Działka nr 740/35-B-wy.pow.2043 ✓	0,0	02-07-2009		UM		156 085,20 ✓	0,00	0,0	0,0	156 085,20	0,00	0,00
1/003/2525	Działka nr 754/43-B-wy.pow.3055 ✓	0,0	02-07-2009		UM		233 402,00 ✓	0,00	0,0	0,0	233 402,00	0,00	0,00
1/003/2526	Działka nr 755/43-B-wy.pow.2640 ✓	0,0	02-07-2009		UM		201 696,00 ✓	0,00	0,0	0,0	201 696,00	0,00	0,00
1/003/2527	Działka nr 756/43-B-wy.pow.8980 ✓	0,0	02-07-2009		UM		686 072,00 ✓	0,00	0,0	0,0	686 072,00	0,00	0,00
1/003/2528	Działka nr 757/43-B-wy.pow.1073 ✓	0,0	02-07-2009		UM		81 977,20 ✓	0,00	0,0	0,0	81 977,20	0,00	0,00
1/003/2529	Działka nr 758/43-B-wy.pow.601 ✓	0,0	02-07-2009		UM		45 916,40 ✓	0,00	0,0	0,0	45 916,40	0,00	0,00
1/003/2530	Działka nr 759/43-B-wy.pow.10868 ✓	0,0	02-07-2009		UM		830 315,20 ✓	0,00	0,0	0,0	830 315,20	0,00	0,00
1/003/2531	Działka nr 847/6-B-wy.pow.1056 ✓	0,0	02-07-2009		UM		80 678,40 ✓	0,00	0,0	0,0	80 678,40	0,00	0,00
1/003/2532	Działka nr 127-B-wy.pow.3660 ✓	0,0	02-07-2009		UM		279 624,00 ✓	0,00	0,0	0,0	279 624,00	0,00	0,00
1/003/2533	Działka nr 129-B-wy.pow.619 ✓	0,0	02-07-2009		UM		47 291,60 ✓	0,00	0,0	0,0	47 291,60	0,00	0,00
1/003/2534	Działka nr 130-B-wy.pow.1088 ✓	0,0	02-07-2009		UM		83 123,20 ✓	0,00	0,0	0,0	83 123,20	0,00	0,00
1/003/2535	Działka nr 131-B-wy.pow.3498 ✓	0,0	02-07-2009		UM		267 247,20 ✓	0,00	0,0	0,0	267 247,20	0,00	0,00
1/003/2536	Działka nr 133-B-wy.pow.403 ✓	0,0	02-07-2009		UM		30 789,20 ✓	0,00	0,0	0,0	30 789,20	0,00	0,00
1/003/2537	Działka nr 134-B-wy.pow.3240 ✓	0,0	02-07-2009		UM		247 536,00 ✓	0,00	0,0	0,0	247 536,00	0,00	0,00
1/003/2538	Działka nr 135-B-wy.pow.633 ✓	0,0	02-07-2009		UM		48 361,20 ✓	0,00	0,0	0,0	48 361,20	0,00	0,00
1/003/2539	Działka nr 138-B-wy.pow.1140 ✓	0,0	02-07-2009		UM		87 096,00 ✓	0,00	0,0	0,0	87 096,00	0,00	0,00

Suma na stronie 33 poz. 5 444 264,00

0,00 0,00 0,00 0,00

Grupa rodzajowa: 0 GRUNTY

Rodzaj GUS: Wszystkie

Środki umorzone i nieumorzone

Ewidencja: UG-DG

Grupa rodzajowa - Rodzaj GUS

Nr inv.	Nazwa	Rok produkcji amert.	Slawka amert.	Data przychođu	Miejsce użytł.	Data umorzenia	Ident. użytłkownika	Wartosc poczatkowa (sktialna)	Wartosc umorzen	Procent umorzen	Wartosc netto	Amert. zacja od poc. roku	Planowana rata na nast. miesiq
0 GRUNTY													
003 Grunty zabudowane i do zabudowania													
1-003/2575	Dzialka nr 55-BN-pow. 890 ✓	0,0	0,0	02-07-2005	UM			67 996,00 ✓	0,00	0,0	67 996,00	0,00	0,00
1-003/2576	Dzialka nr 402/47-BN-pow. 107 ✓	0,0	0,0	02-07-2005	UM			8 174,80 ✓	0,00	0,0	8 174,80	0,00	0,00
1-003/2577	Dzialka nr 642/44-BN-pow. 85 ✓	0,0	0,0	02-07-2005	UM			6 494,00 ✓	0,00	0,0	6 494,00	0,00	0,00
1-003/2578	Dzialka nr 644/47-BN-pow. 119 ✓	0,0	0,0	02-07-2005	UM			9 091,60 ✓	0,00	0,0	9 091,60	0,00	0,00
1-003/2579	Dzialka nr 645/48-BN-pow. 61 ✓	0,0	0,0	02-07-2005	UM			4 660,40 ✓	0,00	0,0	4 660,40	0,00	0,00
1-003/2580	Dzialka nr 648/48-BN-pow. 47 ✓	0,0	0,0	02-07-2005	UM			3 590,80 ✓	0,00	0,0	3 590,80	0,00	0,00
1-003/2581	Dzialka nr 673/13-BN-pow. 175 ✓	0,0	0,0	02-07-2005	UM			13 370,00 ✓	0,00	0,0	13 370,00	0,00	0,00
1-003/2582	Dzialka nr 688/48-BN-pow. 57 ✓	0,0	0,0	02-07-2005	UM			4 354,80 ✓	0,00	0,0	4 354,80	0,00	0,00
1-003/2583	Dzialka nr 689/48-BN-pow. 201 ✓	0,0	0,0	02-07-2005	UM			15 356,40 ✓	0,00	0,0	15 356,40	0,00	0,00
1-003/2584	Dzialka nr 692/19-BN-pow. 35 ✓	0,0	0,0	02-07-2005	UM			2 674,00 ✓	0,00	0,0	2 674,00	0,00	0,00
1-003/2585	Dzialka nr 695/19-BN-pow. 33 ✓	0,0	0,0	02-07-2005	UM			2 521,20 ✓	0,00	0,0	2 521,20	0,00	0,00
1-003/2586	Dzialka nr 699/19-BN-pow. 70 ✓	0,0	0,0	02-07-2005	UM			5 348,00 ✓	0,00	0,0	5 348,00	0,00	0,00
1-003/2587	Dzialka nr 702/20-BN-pow. 316 ✓	0,0	0,0	02-07-2005	UM			24 142,40 ✓	0,00	0,0	24 142,40	0,00	0,00
1-003/2588	Dzialka nr 88-BN-pow. 860 ✓	0,0	0,0	02-07-2005	UM			657 040,00 ✓	0,00	0,0	657 040,00	0,00	0,00
1-003/2589	Dzialka nr 89-BN-pow. 7750 ✓	0,0	0,0	02-07-2005	UM			592 100,00 ✓	0,00	0,0	592 100,00	0,00	0,00
1-003/2590	Dzialka nr 91-BN-pow. 1000 ✓	0,0	0,0	02-07-2005	UM			76 400,00 ✓	0,00	0,0	76 400,00	0,00	0,00
1-003/2591	Dzialka nr 132-Jedlina-pow. 302 ✓	0,0	0,0	02-07-2005	UM			23 072,80 ✓	0,00	0,0	23 072,80	0,00	0,00
1-003/2592	Dzialka nr 135-Jedlina-pow. 3620 ✓	0,0	0,0	02-07-2005	UM			276 568,00 ✓	0,00	0,0	276 568,00	0,00	0,00
1-003/2593	Dzialka nr 138-Jedlina-pow. 315 ✓	0,0	0,0	02-07-2005	UM			24 066,00 ✓	0,00	0,0	24 066,00	0,00	0,00
1-003/2594	Dzialka nr 139-Jedlina-pow. 2576 ✓	0,0	0,0	02-07-2005	UM			196 806,40 ✓	0,00	0,0	196 806,40	0,00	0,00
1-003/2595	Dzialka nr 140-Jedlina-pow. 673 ✓	0,0	0,0	02-07-2005	UM			51 417,20 ✓	0,00	0,0	51 417,20	0,00	0,00
1-003/2596	Dzialka nr 141-Jedlina-pow. 3750 ✓	0,0	0,0	02-07-2005	UM			286 500,00 ✓	0,00	0,0	286 500,00	0,00	0,00
1-003/2597	Dzialka nr 142-Jedlina-pow. 1143 ✓	0,0	0,0	02-07-2005	UM			87 325,20 ✓	0,00	0,0	87 325,20	0,00	0,00
1-003/2598	Dzialka nr 188/136-Jedlina-pow. 1211 ✓	0,0	0,0	02-07-2005	UM			93 055,20 ✓	0,00	0,0	93 055,20	0,00	0,00
1-003/2599	Dzialka nr 285/131-J-napow. 1080 ✓	0,0	0,0	02-07-2005	UM			82 512,00 ✓	0,00	0,0	82 512,00	0,00	0,00
1-003/2600	Dzialka nr 221/73-napow. 51 ✓	0,0	0,0	02-07-2005	UM			3 896,40 ✓	0,00	0,0	3 896,40	0,00	0,00
1-003/2601	Dzialka nr 222/73-napow. 1474 ✓	0,0	0,0	02-07-2005	UM			112 613,60 ✓	0,00	0,0	112 613,60	0,00	0,00
1-003/2602	Dzialka nr 139-J-napow. 2491 ✓	0,0	0,0	02-07-2005	UM			190 312,40 ✓	0,00	0,0	190 312,40	0,00	0,00
1-003/2604	Dzialka nr 140-J-napow. 1715 ✓	0,0	0,0	02-07-2005	UM			131 026,00 ✓	0,00	0,0	131 026,00	0,00	0,00
1-003/2605	Dzialka nr 141-J-napow. 2851 ✓	0,0	0,0	02-07-2005	UM			217 816,40 ✓	0,00	0,0	217 816,40	0,00	0,00
1-003/2607	Dzialka nr 142-J-napow. 438 ✓	0,0	0,0	02-07-2005	UM			33 463,20 ✓	0,00	0,0	33 463,20	0,00	0,00
1-003/2608	Dzialka nr 143-J-napow. 523 ✓	0,0	0,0	02-07-2005	UM			39 957,20 ✓	0,00	0,0	39 957,20	0,00	0,00
1-003/2609	Dzialka nr 145-J-napow. 458 ✓	0,0	0,0	02-07-2005	UM			34 991,20 ✓	0,00	0,0	34 991,20	0,00	0,00
1-003/2610	Dzialka nr 146-J-napow. 5659 ✓	0,0	0,0	02-07-2005	UM			432 347,60 ✓	0,00	0,0	432 347,60	0,00	0,00
								3 811 061,20	0,00	0,0	3 811 061,20	0,00	0,00

Suma na stronie

34 poz.

3 811 061,20

Grupa rodzajowa - Rodzaj GUS		Nr inw.	Nazwa	Rok produkcji	Stawka amort.	Data przychodu	Miejsce użytk.	Data umorzenia	Ident użytkownika	Wartość początkowa (aktualna)	Procent umorzeń	Wartość netto	Amortyzacja od pocz roku	Planowana rata na nast. miesiąc
0 GRUNTY														
003 Grunty zabudowane i do zabudowania														
		1-003/2645	Działka nr 133, J-na, pow. 252	✓	0,0	02-07-2009	UM			19 252,80	0,0	19 252,80	0,00	0,00
		1-003/2646	Działka nr 134, J-na, pow. 172	✓	0,0	02-07-2009	UM			13 140,80	0,0	13 140,80	0,00	0,00
		1-003/2647	Działka nr 135, J-na, pow. 667	✓	0,0	02-07-2009	UM			50 958,80	0,0	50 958,80	0,00	0,00
		1-003/2648	Działka nr 136, J-na, pow. 816	✓	0,0	02-07-2009	UM			62 342,40	0,0	62 342,40	0,00	0,00
		1-003/2649	Działka nr 138, J-na, pow. 205	✓	0,0	02-07-2009	UM			15 662,00	0,0	15 662,00	0,00	0,00
		1-003/2650	Działka nr 164/137, J-na, pow. 250	✓	0,0	02-07-2009	UM			19 100,00	0,0	19 100,00	0,00	0,00
		1-003/2651	Działka nr 218/127, J-na, pow. 130/54	✓	0,0	02-07-2009	UM			997 325,60	0,0	997 325,60	0,00	0,00
		1-003/2652	Działka nr 217/127, J-na, pow. 678	✓	0,0	02-07-2009	UM			51 799,20	0,0	51 799,20	0,00	0,00
		1-003/2653	Działka nr 218/92, J-na, pow. 858	✓	0,0	02-07-2009	UM			65 551,20	0,0	65 551,20	0,00	0,00
		1-003/2654	Działka nr 63/55, J-na, pow. 34	✓	0,0	02-07-2009	UM			2 597,60	0,0	2 597,60	0,00	0,00
		1-003/2655	Działka nr 64/55, J-na, pow. 506	✓	0,0	02-07-2009	UM			38 658,40	0,0	38 658,40	0,00	0,00
		1-003/2656	Działka nr 88/91, J-na, pow. 28	✓	0,0	02-07-2009	UM			2 139,20	0,0	2 139,20	0,00	0,00
		1-003/2657	Działka nr 1114/444-M- cze, pow. 4817	✓	0,0	02-07-2009	UM			368 018,80	0,0	368 018,80	0,00	0,00
		1-003/2658	Działka nr 1116/465-M- cze, pow. 5650	✓	0,0	02-07-2009	UM			431 660,00	0,0	431 660,00	0,00	0,00
		1-003/2659	Działka nr 1126/488-M- cze, pow. 235	✓	0,0	02-07-2009	UM			17 954,00	0,0	17 954,00	0,00	0,00
		1-003/2660	Działka nr 1217/202-M- cze, pow. 2110	✓	0,0	02-07-2009	UM			161 204,00	0,0	161 204,00	0,00	0,00
		1-003/2661	Działka nr 1329/380-M- cze, pow. 5700	✓	0,0	02-07-2009	UM			435 480,00	0,0	435 480,00	0,00	0,00
		1-003/2662	Działka nr 1740/430-M- cze, pow. 468	✓	0,0	02-07-2009	UM			35 755,20	0,0	35 755,20	0,00	0,00
		1-003/2663	Działka nr 1741/379-M- cze, pow. 147	✓	0,0	02-07-2009	UM			112 460,80	0,0	112 460,80	0,00	0,00
		1-003/2664	Działka nr 1919/371-M- cze, pow. 469	✓	0,0	02-07-2009	UM			35 831,60	0,0	35 831,60	0,00	0,00
		1-003/2665	Działka nr 2254/550-M- cze, pow. 185	✓	0,0	02-07-2009	UM			14 134,00	0,0	14 134,00	0,00	0,00
		1-003/2666	3648/58-M- CZE, POW. 221	✓	0,0	02-07-2009	UM			16 884,40	0,0	16 884,40	0,00	0,00
		1-003/2667	Działka nr 2717/425-M- cze, pow. 356	✓	0,0	02-07-2009	UM			272 518,80	0,0	272 518,80	0,00	0,00
		1-003/2668	Działka nr 2948/103-M- cze, pow. 611	✓	0,0	02-07-2009	UM			467 338,80	0,0	467 338,80	0,00	0,00
		1-003/2669	Działka nr 2956/154-M- cze, pow. 168	✓	0,0	02-07-2009	UM			128 428,40	0,0	128 428,40	0,00	0,00
		1-003/2670	Działka nr 2997/156-M- cze, pow. 220	✓	0,0	02-07-2009	UM			168 385,60	0,0	168 385,60	0,00	0,00
		1-003/2671	Działka nr 3046/496-M- cze, pow. 152	✓	0,0	02-07-2009	UM			11 612,80	0,0	11 612,80	0,00	0,00
		1-003/2672	Działka nr 3335/117-M- cze, pow. 245	✓	0,0	02-07-2009	UM			18 718,00	0,0	18 718,00	0,00	0,00
		1-003/2673	Działka nr 3336/379-M- cze, pow. 171	✓	0,0	02-07-2009	UM			13 064,40	0,0	13 064,40	0,00	0,00
		1-003/2674	Działka nr 3598/435-M- cze, pow. 121	✓	0,0	02-07-2009	UM			9 244,40	0,0	9 244,40	0,00	0,00
		1-003/2675	Działka nr 3625/436-M- cze, pow. 161	✓	0,0	02-07-2009	UM			123 004,00	0,0	123 004,00	0,00	0,00
		1-003/2676	Działka nr 3663/484-M- cze, pow. 10	✓	0,0	02-07-2009	UM			764,00	0,0	764,00	0,00	0,00
Suma na stronie										4 180 990,00	0,00	4 180 990,00	0,00	0,00
Suma na stronie										4 180 990,00	0,00	4 180 990,00	0,00	0,00

Kod majątku: 1 Środki trwałe

Rodzaj GUS: Wszystkie

Miejsce użytkowania: Wszystkie

Grupa rodzajowa: 0 GRUNTY

Ewidencja: UGUG

Środki umorzone i nieumorzone

Grupa rodzajowa - Rodzaj GUS

Nr urw.	Nazwa	Rok produkcji amort.	Data przychodu	Miejsce użyt.	Data umorzenia	Ident użytkownika	Wartość początkowa (aktualna)	Wartość umorzeń	Procent umorz.	Wartość netto	Amorty-acja od prez. roku	Planowana rata na nast. miesiąc
0 GRUNTY												
003 Grunty zabudowane i do zabudowania												
1/003/2710	Działka nr 568/24, ś-c.pow. 18	0,0	02-07-2005	UM			1 375,20	0,00	0,0	1 375,20	0,00	0,00
1/003/2711	Działka nr 588/31, ś-c.pow. 88	0,0	02-07-2005	UM			6 723,20	0,00	0,0	6 723,20	0,00	0,00
1/003/2712	Działka nr 590/31, ś-c.pow. 15	0,0	02-07-2005	UM			1 146,00	0,00	0,0	1 146,00	0,00	0,00
1/003/2713	Działka nr 595/31, ś-c.pow. 556	0,0	02-07-2005	UM			42 478,40	0,00	0,0	42 478,40	0,00	0,00
1/003/2714	Działka nr 625/10, ś-c.pow. 9577	0,0	02-07-2005	UM			731 682,80	0,00	0,0	731 682,80	0,00	0,00
1/003/2715	Działka nr 985/65, ś-c.pow. 334	0,0	02-07-2005	UM			25 517,60	0,00	0,0	25 517,60	0,00	0,00
1/003/2716	Działka nr 987/65, ś-c.pow. 131	0,0	02-07-2005	UM			10 008,40	0,00	0,0	10 008,40	0,00	0,00
1/003/2717	Działka nr 997/20, ś-c.pow. 208	0,0	02-07-2005	UM			15 891,20	0,00	0,0	15 891,20	0,00	0,00
1/003/2718	Działka nr 696/20, ś-c.pow. 1719	0,0	02-07-2005	UM			131 331,60	0,00	0,0	131 331,60	0,00	0,00
1/003/2719	DZIAŁKA NR 749/4, ś-c.pow. 38	0,0	02-07-2005	UM			2 903,20	0,00	0,0	2 903,20	0,00	0,00
1/003/2720	Działka nr 753/4, ś-c.pow. 106	0,0	02-07-2005	UM			8 098,40	0,00	0,0	8 098,40	0,00	0,00
1/003/2721	Działka nr 747/4, ś-c.pow. 10	0,0	02-07-2005	UM			764,00	0,00	0,0	764,00	0,00	0,00
1/003/2722	Działka nr 721/10, ś-c.pow. 5	0,0	02-07-2005	UM			382,00	0,00	0,0	382,00	0,00	0,00
1/003/2723	Działka nr 755/4, ś-c.pow. 98	0,0	02-07-2005	UM			7 487,20	0,00	0,0	7 487,20	0,00	0,00
1/003/2724	Działka nr 725/6, ś-c.pow. 25	0,0	02-07-2005	UM			1 910,00	0,00	0,0	1 910,00	0,00	0,00
1/003/2725	Działka nr 733/6, ś-c.pow. 42	0,0	02-07-2005	UM			3 208,80	0,00	0,0	3 208,80	0,00	0,00
1/003/2726	Działka nr 759/6, ś-c.pow. 26	0,0	02-07-2005	UM			1 986,40	0,00	0,0	1 986,40	0,00	0,00
1/003/2727	Działka nr 761/6, ś-c.pow. 37	0,0	02-07-2005	UM			2 826,80	0,00	0,0	2 826,80	0,00	0,00
1/003/2728	Działka nr 763/6, ś-c.pow. 30	0,0	02-07-2005	UM			2 292,00	0,00	0,0	2 292,00	0,00	0,00
1/003/2729	Działka nr 765/6, ś-c.pow. 5	0,0	02-07-2005	UM			382,00	0,00	0,0	382,00	0,00	0,00
1/003/2730	Działka nr 726/6, ś-c.pow. 36	0,0	02-07-2005	UM			2 750,40	0,00	0,0	2 750,40	0,00	0,00
1/003/2731	Działka nr 723/6, ś-c.pow. 25	0,0	02-07-2005	UM			1 910,00	0,00	0,0	1 910,00	0,00	0,00
1/003/2732	Działka nr 745/4, ś-c.pow. 58	0,0	02-07-2005	UM			4 431,20	0,00	0,0	4 431,20	0,00	0,00
1/003/2733	Działka nr 697/67, ś-c.pow. 756	0,0	02-07-2005	UM			57 758,40	0,00	0,0	57 758,40	0,00	0,00
1/003/2734	Działka nr 699/67, ś-c.pow. 236	0,0	02-07-2005	UM			18 030,40	0,00	0,0	18 030,40	0,00	0,00
1/003/2735	Działka nr 687/64, ś-c.pow. 33	0,0	02-07-2005	UM			2 521,20	0,00	0,0	2 521,20	0,00	0,00
1/003/2736	Działka nr 691/64, ś-c.pow. 135	0,0	02-07-2005	UM			10 314,00	0,00	0,0	10 314,00	0,00	0,00
1/003/2737	Działka nr 693/64, ś-c.pow. 243	0,0	02-07-2005	UM			18 565,20	0,00	0,0	18 565,20	0,00	0,00
1/003/2738	Działka nr 695/65, ś-c.pow. 181	0,0	02-07-2005	UM			138 284,00	0,00	0,0	138 284,00	0,00	0,00
1/003/2739	Działka R40/44, ś-c.pow. 3526	0,0	02-07-2005	UM			269 386,40	0,00	0,0	269 386,40	0,00	0,00
1/003/2740	Działka nr 703/85, ś-c.pow. 84	0,0	02-07-2005	UM			6 417,60	0,00	0,0	6 417,60	0,00	0,00
1/003/2741	Działka nr 701/85, ś-c.pow. 91	0,0	02-07-2005	UM			6 952,40	0,00	0,0	6 952,40	0,00	0,00
1/003/2742	Działka nr 705/85, ś-c.pow. 119	0,0	02-07-2005	UM			9 091,60	0,00	0,0	9 091,60	0,00	0,00
1/003/2743	Działka nr 264/119, ś-c.pow. 307	0,0	02-07-2005	UM			23 454,80	0,00	0,0	23 454,80	0,00	0,00
Suma na stronie										1 568 262,80	0,00	0,00
Suma na stronie										1 568 262,80	0,00	0,00

Kod majątku: 1 Środki trwałe

Grupa rodzajowa: 0 GRUNTY

Rodzaj GUS: Wszystkie

Miejsce użytkowania: Wszystkie

Środki umorzone i nieumorzone

Ewidencja: UG/DG

Grupa rodzajowa - Rodzaj GUS

Nr inv.	Nazwa	Rok produkcji amort.	Data przychodu	Miejsce użytk.	Data umorzenia	Ident. użytkownika	Wartość początkowa (aktualna)	Wartość procent umorzeń	Wartość netto	Amortyzacja od pocz. roku	Planowana rata na nast. miesiąc
Suma na rodzaj 006 7 poz.							14 143,50 X	0,00	14 143,50	0,00	0,00
Suma na grupę 0 461 poz.							31 713 708,66	0,00	31 713 708,66	0,00	0,00
Suma ogółem 461 poz.							31 713 708,66	0,00	31 713 708,66	0,00	0,00

0 GRUNTY

006 Grunty, grunty pod wodami

ZAAŁĄCZNIK NR 2

URZĄD GMINY BOJSZOWY
43-220 BOJSZOWY
ul. Gaikowa 35
REFERAT ARCHITEKTURY
I NIERUCHOMOŚCI

Bojszowy, 05.07.2010r.

**Komisja Rewizyjna
w miejscu**

W załączeniu przesyłam Decyzje ustanawiające trwałe zarząd na nieruchomości położonej w Świerczyńcu na rzecz Gminnego Przedszkola w Bojszowach oraz Gminnego Ośrodka Pomocy Społecznej w Bojszowach. Ponadto przedkładam Uchwałę Nr XXXIII/171/2010 w sprawie wyrażenia zgody na udzielenie bonifikaty od opłat rocznych za trwałe zarząd.


KIEROWNIK
Referatu Architektury
i Nieruchomości
Józef Drab

Rada Gminy Bojszowy
40-100 Bojszowy
ul. Chałtowa 35

**Uchwała Nr XXXIII/171/2010
Rady Gminy Bojszowy**

z dnia 17 marca 2010r.

w sprawie zgody na udzielenie bonifikaty od opłat rocznych za trwały zarząd

Na podstawie art. 18 ust. 2 pkt 15 ustawy z dnia 8 marca 1990 r. o samorządzie gminnym (t.j. Dz. U. z 2001 r., Nr 142, poz. 1591 ze zm.), art. 84 ust. 3 pkt 2 ustawy z dnia 21 sierpnia 1997 r. o gospodarce nieruchomościami (t.j. Dz. U. z 2004 r., Nr 261, poz. 2603 ze zm.)

Rada Gminy Bojszowy

uchwała:

§ 1


Udziela się Wójtowi Gminy Bojszowy zgody na udzielenie bonifikaty w wysokości 100% od stawki procentowej opłat rocznych za oddanie w trwały zarząd, Gminnemu Ośrodkowi Pomocy Społecznej w Bojszowach, na działalność statutową nieruchomości gruntowej o pow. 32778m² położonej w Świerczyńcu, przy ulicy Sierpowej, stanowiącej działkę nr 727/121, mapy 1c.

§ 2

Odpowiedzialny za wykonanie uchwały Wójt Gminy Bojszowy.

§ 3

Uchwała wchodzi w życie z dniem podjęcia.



Bojszowy, dnia 17.03.2010 r.

DECYZJA Nr 3/2010
Wójta Gminy Bojszowy

w sprawie ustanowienia trwałego zarządu na nieruchomości z zasobu gminy.

Na podstawie art. 45, art. 47, 48 ust. 1 i 2, art. 49 lit.a oraz art. 82, art. 83, art. 84, art. 87, art. 88 i art. 90 w zw. z art. 4 pkt 9 ustawy z dnia 21 sierpnia 1997 r. o gospodarce nieruchomościami (tekst jedn. Dz. U. z 2004 r., Nr 261, poz. 2603 ze zm.) oraz art. 104 § 1 i art. 107 ustawy z dnia 14 czerwca 1960 r. Kodeks postępowania administracyjnego (Dz. U. z 2000 r., Nr 98, poz. 1071 z późn. zm.), na wniosek Gminnego Ośrodka Pomocy Społecznej w Bojszowach, Gminnego Przedszkola w Bojszowach i Gminnej Szkoły Podstawowej w Świerczyńcu

Wójt Gminy Bojszowy

1. Ustanawia z dniem 17.03.2010r. na czas nieoznaczony trwały zarząd nieruchomości gruntowej o pow. 32778 m² położonej w Świerczyńcu, przy ulicy Sierpowej stanowiącej działkę nr 727/121, mapy 1c, zabudowanej kompleksem budynków, dla której Sąd Rejonowy w Tychach prowadzi księgę wieczystą KW 23445 na rzecz Gminnego Ośrodka Pomocy Społecznej w Bojszowach w części ułamkowej wynoszącej 0,053 z przeznaczeniem na działalność statutową tej jednostki.
2. Postanawia udzielić bonifikaty na podstawie Uchwały Nr XXXIII/171 Rady Gminy Bojszowy od opłaty rocznej w wysokości 100% od 0,3% ceny nieruchomości z tytułu trwałego zarządu dla Gminnego Ośrodka Pomocy Społecznej w Bojszowach. Opłata roczna za trwały zarząd wynosi 0,00 zł.
3. Gminny Ośrodek Pomocy Społecznej, Gminne Przedszkole i Gminna Szkoła Podstawowa dokonają między sobą rozliczenia z tytułu nakładów na nieruchomość poniesionych na budowę, odbudowę, rozbudowę, nadbudowę, przebudowę lub remont obiektu budowlanego, zgodnie z przepisami Prawa budowlanego; sposób rozliczenia strony ustalą między sobą w porozumieniu.
4. Objęcie nieruchomości w trwały zarząd i określenie sposobu korzystania z nieruchomości nastąpi na podstawie protokołu zdawczo-odbiorczego.

Uzasadnienie

Jednostki organizacyjne Gminy Bojszowy – Gminne Przedszkole w Bojszowach, Gminny Ośrodek Pomocy Społecznej wystąpiły z wnioskiem o przekazanie trwałego zarządu nieruchomości gruntowej o pow. 32778 położonej w Świerczyńcu, przy ulicy Sierpowej, stanowiącej działkę nr 727/121, mapy 1c, zabudowanej kompleksem budynków, dla której Sąd Rejonowy w Tychach

prowadzi księgę wieczystą KW 23445. Nieruchomość powyższa zabudowana jest kompleksem budynków, w którym mieści się Gminna Szkoła Podstawowa w Świerczyńcu.

Zgodnie z art. 48 ust. 1 i 2 ustawy z dnia 21 sierpnia 1997 r. o gospodarce nieruchomościami (tekst jedn. Dz. U. z 2004 r., Nr 261, poz. 2603 z późn. zm.) właściwy organ może orzec, w drodze decyzji, o przekazaniu trwałego zarządu między jednostkami organizacyjnymi na ich wniosek, złożony za zgodą organów nadzorujących te jednostki.


Wobec powyższego, uznając wniosek stron za uzasadniony, Wójt Gminy Bojszowy orzekł o przekazaniu trwałego zarządu, tj. wygaśnięciu w części ułamkowej wynoszącej 0,146 trwałego zarządu sprawowanego dotychczas przez Gminną Szkołę Podstawową w Świerczyńcu i ustanowieniu trwałego zarządu na rzecz Gminnego Ośrodka Pomocy Społecznej w Bojszowach w części ułamkowej wynoszącej 0,053.

Zgodnie z art. 90 ustawy o gospodarce nieruchomościami jednostki organizacyjne między sobą ustalą w drodze porozumienia i rozliczą nakłady poniesione na przedmiotową nieruchomość.

Ustanawiając trwały zarząd na rzecz Gminnego Ośrodka Pomocy Społecznej w Bojszowach ustalono stawkę procentową opłaty rocznej na 0,3% ceny nieruchomości zgodnie z art. 83 ust. 2 pkt 2 ustawy o gospodarce nieruchomościami oraz zgodnie z art. 84 udzielono również bonifikaty w wysokości 100%.

Pouczenie:

Na podstawie art. 127 § 1 i 2, art. 129 § 1 i 2 w związku z art. 17 pkt 1 Kodeksu postępowania administracyjnego, od niniejszej decyzji służy stronom odwołanie do Samorządowego Kolegium Odwoławczego w Katowicach za pośrednictwem Wójta Gminy Bojszowy, w terminie 14 dni od dnia jej doręczenia.



WÓJT GMINY BOJSZOWY

[Signature]
mgr inż. Henryk Utrata

Otrzymują:

1. Gminny Ośrodek Pomocy Społecznej w Bojszowach
2. Starostwo Powiatowe w Bieruniu x2.
3. Referat Infrastruktury Społecznej, Technicznej i Edukacji.
4. Sąd Rejonowy Tychy- Wydział V KW
5. a/a

niniejsza decyzja jest
ostateczna z niniejsza

06.04.2010r.

WÓJT GMINY BOJSZOWY

[Signature]
mgr inż. Henryk Utrata

DECYZJA Nr 2/2010
Wójta Gminy Bojszowy

w sprawie ustanowienia trwałego zarządu na nieruchomości z zasobu gminy.

Na podstawie art. 45, art. 47, 48 ust. 1 i 2, art. 49 lit.a oraz art. 82, art. 83, art. 84, art. 87, art. 88 i art. 90 w zw. z art. 4 pkt 9 ustawy z dnia 21 sierpnia 1997 r. o gospodarce nieruchomościami (tekst jedn. Dz. U. z 2004 r., Nr 261, poz. 2603 z późn. zm.) oraz art. 104 § 1 i art. 107 ustawy z dnia 14 czerwca 1960 r. Kodeks postępowania administracyjnego (Dz. U. z 2000 r., Nr 98, poz. 1071 z późn. zm.), na wniosek Gminnego Ośrodka Pomocy Społecznej w Bojszowach, Gminnego Przedszkola w Bojszowach i Gminnej Szkoły Podstawowej w Świerczyńcu

Wójt Gminy Bojszowy

1. Ustanawia z dniem 01.03.2010r. na czas nieoznaczony trwały zarząd nieruchomości gruntowej o pow. 32778 m² położonej w Świerczyńcu, przy ulicy Sierpowej stanowiącej działkę nr 727/121, mapy 1c, zabudowanej kompleksem budynków, dla której Sąd Rejonowy w Tychach prowadzi księgę wieczystą KW 23445 na rzecz Gminnego Przedszkola w Bojszowach w części ułamkowej wynoszącej 0,093 z przeznaczeniem na działalność statutową tej jednostki.
2. Nie pobiera opłat rocznych w wysokości 0,3% ceny nieruchomości za trwały zarząd od Gminnego Przedszkola w Bojszowach.
3. Gminny Ośrodek Pomocy Społecznej, Gminne Przedszkole i Gminna Szkoła Podstawowa dokonają między sobą rozliczenia z tytułu nakładów na nieruchomość poniesionych na zabudowę, odbudowę, rozbudowę, nadbudowę, przebudowę lub remont obiektu budowlanego, zgodnie z przepisami Prawa budowlanego; sposób rozliczenia strony ustalą między sobą w porozumieniu.
4. Objęcie nieruchomości w trwały zarząd i określenie sposobu korzystania z nieruchomości nastąpi na podstawie protokołu zdawczo-odbiorczego.

Uzasadnienie

Jednostki organizacyjne Gminy Bojszowy – Gminne Przedszkole w Bojszowach, Gminny Ośrodek Pomocy Społecznej wystąpiły z wnioskiem o przekazanie trwałego zarządu nieruchomości gruntowej o pow. 32778 położonej w Świerczyńcu, przy ulicy Sierpowej, stanowiącej działkę nr 727/121, mapy 1c, zabudowanej kompleksem budynków, dla której Sąd Rejonowy w Tychach prowadzi księgę wieczystą KW 23445. Nieruchomość powyższa zabudowana jest kompleksem budynków, w którym mieści się Gminna Szkoła Podstawowa w Świerczyńcu.

Zgodnie z art. 48 ust. 1 i 2 ustawy z dnia 21 sierpnia 1997 r. o gospodarce nieruchomościami (tekst jedn. Dz. U. z 2004 r., Nr 261, poz. 2603 z późn. zm.) właściwy organ może orzec, w drodze decyzji, o przekazaniu trwałego zarządu między jednostkami organizacyjnymi na ich wniosek, złożony za zgodą organów nadzorujących te jednostki.


Wobec powyższego, uznając wniosek stron za uzasadniony, Wójt Gminy Bojszowy orzekł o przekazaniu trwałego zarządu, tj. wygaśnięciu w części ułamkowej wynoszącej 0,146 trwałego zarządu sprawowanego dotychczas przez Gminną Szkołę Podstawową w Świerczyńcu i ustanowieniu trwałego zarządu na rzecz Gminnego Przedszkola w Bojszowach w części ułamkowej wynoszącej 0,093.

Gminne Przedszkole w Bojszowach jest jednostką budżetową, nie posiadającą osobowości prawnej, której działalność finansowa regulowana jest ustawą o finansach publicznych. Zgodnie z art. 81 ustawy o systemie oświaty, szkoły i placówki publiczne oraz organy prowadzące te szkoły i placówki, są zwolnione z podatków i opłat z tyt. zarządu, użytkownika lub użytkownika wieczystego nieruchomości szkolnych. Wobec powyższego zasadny jest zapis pkt 2 niniejszej decyzji.

Zgodnie z art. 90 ustawy o gospodarce nieruchomościami jednostki organizacyjne między sobą ustalą w drodze porozumienia i rozliczą nakłady poniesione na przedmiotową nieruchomość.

Pouczenie:

Na podstawie art. 127 § 1 i 2, art. 129 § 1 i 2 w związku z art. 17 pkt 1 Kodeksu postępowania administracyjnego, od niniejszej decyzji służy stronom odwołanie do Samorządowego Kolegium Odwoławczego w Katowicach za pośrednictwem Wójta Gminy Bojszowy, w terminie 14 dni od dnia jej doręczenia.



WÓJT GMINY BOJSZOWY
[Signature]
mgr inż. Henryk Utrata

niniejsza decyzja jest
ostateczna z dniem

25.03.2010.

WÓJT GMINY BOJSZOWY

[Signature]
mgr inż. Henryk Utrata

Otrzymują:

1. Gminne Przedszkole w Bojszowach
2. Starostwo Powiatowe w Bieruniu x2
3. Referat Infrastruktury Społecznej, Technicznej i Edukacji.
4. Sąd Rejonowy Tychy- Wydział V KW
5. a/a

Bojszowy, 01.03.2010r.

DECYZJA Nr 1/2010
Wójta Gminy Bojszowy

w sprawie wygaśnięcia w części trwałego zarządu

Na podstawie art. 47, art. 48 ust. 1 i 2, art. 82, art. 83, art. 84, art. 87, art. 88 i art. 90 w zw. z art. 4 pkt 9 ustawy z dnia 21 sierpnia 1997 r. o gospodarce nieruchomościami (tekst jedn. Dz. U. z 2004 r., Nr 261, poz. 2603 ze zm.) oraz art. 104 § 1 i art. 107 ustawy z dnia 14 czerwca 1960 r. Kodeks postępowania administracyjnego (Dz. U. z 2000 r., Nr 98, poz. 1071 z późn. zm.), na wniosek Gminnej Szkoły Podstawowej w Świerczyńcu, Gminnego Ośrodka Pomocy Społecznej i Gminnego Przedszkola w Bojszowach,

Wójt Gminy Bojszowy
Postanawia

1. Wygasić z dniem 01.03.2010r. trwały zarząd ustanowiony Decyzją nr 1/05 z dnia 21.03.2005r. oraz uzupełniony Decyzjami nr 1/07 i nr 2/07 w części ułamkowej wynoszącej 0,146 na nieruchomości gruntowej o pow. 32778 m² położonej w Świerczyńcu, przy ulicy Sierpowej stanowiącej działkę nr 727/121, mapy 1c, zabudowanej kompleksem budynków, dla której Sąd Rejonowy w Tychach prowadzi księgę wieczystą KW 23445
2. Sposób korzystania z nieruchomości zostanie określony w protokole zdawczo-odbiorczym.

Uzasadnienie


Jednostki organizacyjne Gminy Bojszowy – Gminne Przedszkole w Bojszowach, Gminny Ośrodek Pomocy Społecznej wystąpiły z wnioskiem o przekazanie trwałego zarządu nieruchomości gruntowej o pow. 32778 położonej w Świerczyńcu, przy ulicy Sierpowej, stanowiącej działkę nr 727/121, mapy 1c, zabudowanej kompleksem budynków, dla której Sąd Rejonowy w Tychach prowadzi księgę wieczystą KW 23445. Nieruchomość powyższa zabudowana jest kompleksem budynków, w którym mieści się Gminna Szkoła Podstawowa w Świerczyńcu.

Zgodnie z art. 48 ust. 1 i 2 ustawy z dnia 21 sierpnia 1997 r. o gospodarce nieruchomościami (tekst jedn. Dz. U. z 2004 r., Nr 261, poz. 2603 z późn. zm.) właściwy organ może orzec, w drodze decyzji, o przekazaniu trwałego zarządu między jednostkami organizacyjnymi na ich wniosek, złożony za zgodą organów nadzorujących te jednostki. W decyzji orzeka się o wygaśnięciu trwałego zarządu, dotychczas sprawowanego przez jednostkę organizacyjną, i jego ustanowieniu na rzecz jednostki organizacyjnej wnioskującej o przekazanie.

Wobec powyższego, uznając wniosek stron za uzasadniony, Wójt Gminy Bojszowy orzekł o przekazaniu trwałego zarządu, tj. wygaśnięciu w części ułamkowej wynoszącej 0,146 trwałego zarządu sprawowanego dotychczas przez Gminną Szkołę Podstawową w Świerczyńcu i ustanowieniu trwałego zarządu na rzecz Gminnego Ośrodka Pomocy Społecznej w Bojszowach w części ułamkowej wynoszącej 0,053 i Gminnego Przedszkola w Bojszowach w części ułamkowej wynoszącej 0,093. Zgodnie z art. 90 ustawy o gospodarce nieruchomościami jednostki organizacyjne między sobą ustalią w drodze porozumienia i rozliczą nakłady poniesione na przedmiotową nieruchomość.

Pouczenie:

Na podstawie art. 127 § 1 i 2, art. 129 § 1 i 2 w związku z art. 17 pkt 1 Kodeksu postępowania administracyjnego, od niniejszej decyzji służy stronom odwołanie do Samorządowego Kolegium Odwoławczego w Katowicach za pośrednictwem Wójta Gminy Bojszowy, w terminie 14 dni od dnia jej doręczenia.



WÓJT GMINY BOJSZOWY

[Signature]
mgr inż. Henryk Utrata

niniejsza decyzja jest
ostateczna z dniem

22.03.2010r.

WÓJT GMINY BOJSZOWY

[Signature]
mgr inż. Henryk Utrata

Otrzymują:

1. Gminna Szkoła Podstawowa w Świerczyńcu.
2. Starostwo Powiatowe w Bieruniu x2.
3. Referat Infrastruktury Społecznej, Technicznej i Edukacji.
4. Sąd Rejonowy Tychy - Wydział V kvv.
5. a/a.